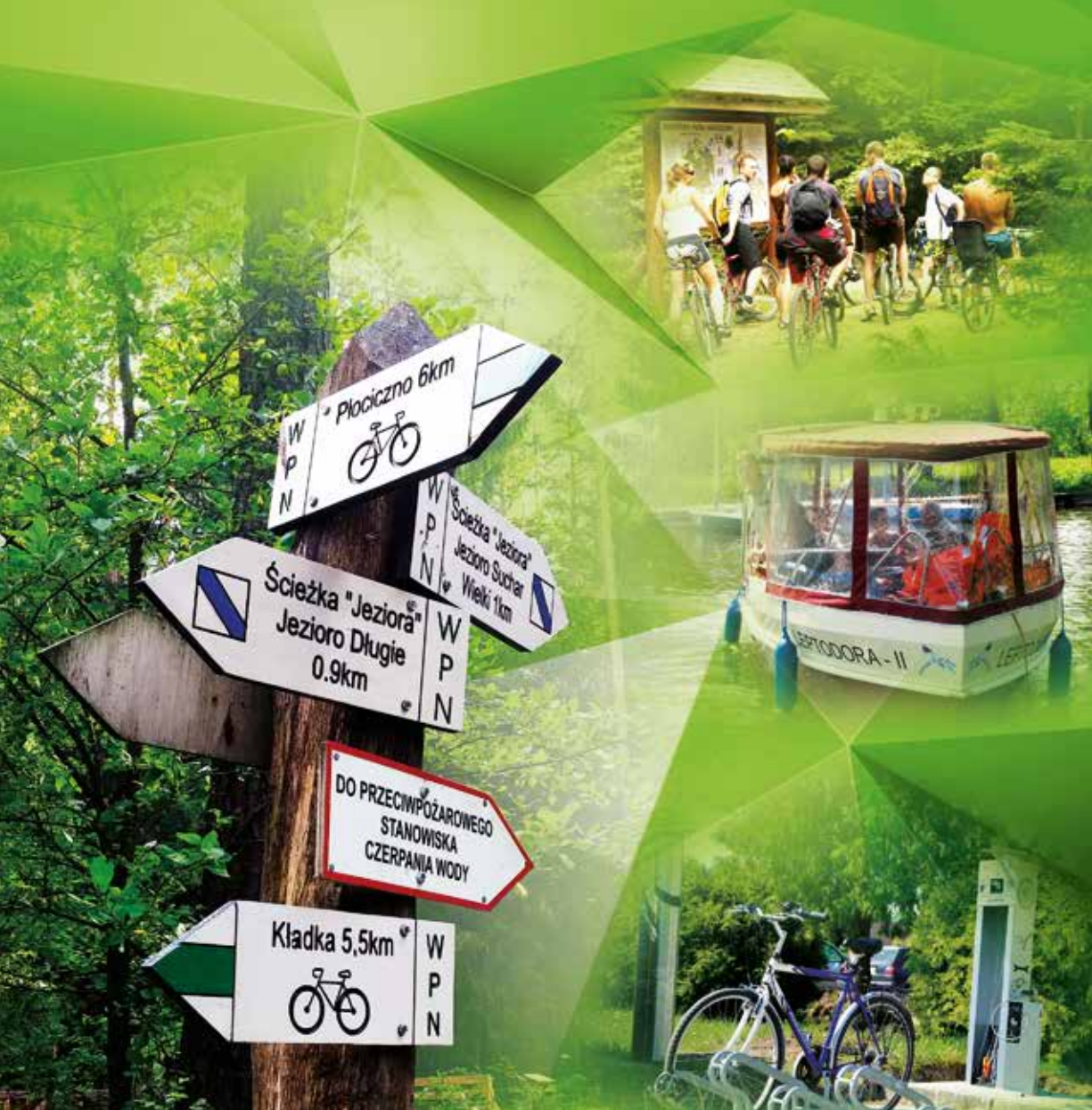




Wigierski
Park Narodowy

Informator dla odwiedzających Wigierski Park Narodowy



© Copyright by Wigierski Park Narodowy

Autor:

Jarosław Borejszo, Barbara Perkowska

Konsultacje:

Paulina Pajer-Giełżys,
Joanna Górecka, Jacek Łoziński

Korekta językowa:

Anna Ambrosiewicz

Mapy:

Adam Januszewicz

Fotografie:

Archiwum WPN

Wydawca:

Wigierski Park Narodowy

Druk:

Drukarnia – Agencja Reklamowa „Xpression”
ul. Wesola 43, 16-400 Suwałki

Edycja 2016

ISBN: 978-83-64711-06-0

Informator dla odwiedzających Wigierski Park Narodowy

Spis treści

Od autorów	5
Ogólnie o parku	6
Zasady udostępnienia parku dla turystyki	7
Zasady pobytu i uprawiania turystyki na obszarach lądowych parku	7
Zasady pobytu i uprawiania turystyki na wodach parku	7
Zasady wędkowania w wodach parku	8
Zasady nurkowania w wodach parku z użyciem aparatów oddechowych	8
Zasady fotografowania i filmowania w parku	9
Dodatkowe informacje	9
Szlaki lądowe i wodne	10
Ścieżki edukacyjne	10
Szlaki piesze	16
Szlaki rowerowe	21
Turystyczne trasy narciarskie	23
Szlak kajakowy jezioro Wigry – Czarna Hańcza – Kanał Augustowski	25
Trasa samochodowa przez Wigierski Park Narodowy i okolice	26
Oferta turystyczna i edukacyjna Wigierskiego Parku Narodowego	26
Centrum Informacji Turystycznej	26
Ośrodek Edukacji Środowiskowej	26
Muzeum Wigier	27
Wystawa przyrodnicza „Nad Wigrami”	27
Wystawa etnograficzna „Ocalić od zapomnienia”	28
Wystawa „Historia i tradycja rybołówstwa nad Wigrami”	28
Obiekt turystyczno-edukacyjny „Dziupla”	28
Warsztaty etnograficzne	28
Inne atrakcje i usługi turystyczne	29
Pokamedulski zespół klasztorny	29
Rejsy statkiem po jeziorze Wigry	29
Przejazdy Wigierską Kolejką	30
Miejsca wykorzystywane do kąpeli ..	29
Coś dla dzieci	30
Atrakcje zimowe	31
Kuchnia regionalna	31
Baza noclegowa	32
Obiekty WPN-u	32
Obiekty prywatne	33
Wypożyczalnie i serwis sprzętu turystycznego	34
Wypożyczalnie rowerów	34
Serwis rowerowy	34
Samoobsługowe stacje naprawy rowerów	34
Wypożyczalnie nart biegowych	34
Wypożyczalnie sprzętu wodnego	34
Miejsca sprzedaży kart wstępu i licencji wędkarskich	35

Od autorów

Wigierski Park Narodowy jest jednym z 23 parków narodowych w Polsce, został utworzony w celu ochrony jednego z najcenniejszych pod względem przyrodniczym i krajobrazowym zakątków naszego kraju. Ważnym zadaniem parku jest również udostępnianie go dla edukacji, turystyki, rekreacji i nauki w sposób, który nie wpływa negatywnie na jego przyrodę.

Niniejszy informator skierowany jest przede wszystkim do turystów odwiedzających nasz park oraz do osób i podmiotów działających w dziedzinie edukacji i turystyki - nauczycieli, przewodników, kwaterodawców, biur podróży, stowarzyszeń turystycznych.

Opracowanie zawiera informacje o zasadach udostępniania parku, ofercie turystyczno-edukacyjnej, atrakcjach i infrastrukturze czekających na turystę. Znajdą w nim Państwo również opisy ścieżek edukacyjnych i innych szlaków turystycznych.

Wigierski Park Narodowy stara się tworzyć warunki dla różnorodnych form turystyki zrównoważonej, czyli godzącej ze sobą względy przyrodnicze, społeczne i ekonomiczne. Coraz więcej ludzi poszukuje odpoczynku w bliskim kontakcie z przyrodą, z dala od zgiełku i tłumów. Coraz bardziej ceni się miejsca niezurbanizowane o czystym środowisku. Takie warunki zapewniają właśnie parki narodowe.

Zapraszamy serdecznie do Wigierskiego Parku Narodowego oraz poznania jego walorów przyrodniczych i kulturowych. Jest to obszar niezwykle atrakcyjny zwłaszcza dla tych, których zachwyca piękno natury. Dobrze zagospodarowane szlaki lądowe i wodne umożliwią wszystkim odwiedzającym park bliższe zapoznanie się z jego przyrodą o każdej porze roku.



Ogólnie o parku

Wigierski Park Narodowy, utworzony 1 stycznia 1989 roku, położony jest w północno-wschodniej Polsce, w województwie podlaskim, na Suwalszczyźnie. Jego powierzchnia wynosi około 150 km² i obejmuje zespół 42 jezior oraz kompleks lasów północnej części Puszczy Augustowskiej. Lasy zajmują 63% powierzchni parku, wody 19%, grunty rolnicze 15%, tereny zurbanizowane 3%.

Rzeźba terenu północnej i południowej części WPN-u jest zróżnicowana. Obszary na północ od jeziora Wigry, znajdujące się w zasięgu Pojezierza Wschodniosuwalskiego, są pagórkowate z licznymi morenami, ozami, rynnami rzek i strumieni. Mosaicowy charakter występujących tu gleb wpływa na różnorodność drzewostanów oraz zespołów roślinności torfowiskowej i wodnej. Tereny na południe od Wigier leżą na Równinie Augustowskiej, której powierzchnia jest płaska lub lekko sfalowana. Na piaszczystych glebach sandru rosną bory i lasy mieszane. Największym bogactwem parku są wody. Charakteryzują się one dużą różnorodnością oraz wysokimi walorami przyrodniczymi. „Sercem parku” są Wigry (2189 ha, maksymalna głębokość 73 m), największe i drugie pod względem głębokości jezioro na Suwalszczyźnie. Wokół niego leży 41 innych jezior, z których na szczególną uwagę zasługują niewielkie śródlądne jeziora zwane

sucharami. Przez park przepływa rzeka Czarna Hańcza. Jej dolina, a także doliny innych rzek: Wiatrołuży, Maniówki, Kamionki, mają wysoką wartość przyrodniczą. Bogactwo ekosystemów wodnych zdecydowało o tym, że w 2002 roku park został wpisany na listę Konwencji Ramsarskiej, na której znajdują się obszary wodno-błotne o międzynarodowym znaczeniu.

Wigierski Park Narodowy to jednak przede wszystkim lasy. Dominują w nich sosny i świerki, a w północnej części parku w większej ilości rosną również dęby, lipy, olsze, modrzewie i jesiony. W wielu miejscach lasy zachowały naturalny charakter, z bogatym runem leśnym. Szata roślinna oznacza się dużym bogactwem i różnorodnością. Wiele zbiorowisk roślinnych jest miejscem występowania gatunków rzadkich i chronionych.

Równie bogaty jest świat zwierząt. Symbolem parku jest bóbr, licznie zamieszkujący brzegi jezior i rzek, z rzadszych gatunków obserwowany jest ryś, zając bielak oraz coraz liczniejszy wilk. Oprócz pięknej przyrody i malowniczych krajobrazów, atrakcją Wigierskiego Parku Narodowego są również interesujące obiekty kultury materialnej. Najcenniejszym zabytkiem jest pokamedulski zespół klasztorny w Wigrach. Pięknie położony na półwyspie wyróżnia się w krajobrazie okolicy. We wsiach w parku i jego otulinie można jeszcze napotkać interesujące przykłady tradycyjnego budownictwa. Są to w większości budynki drewniane, choć spotyka się też obiekty wykonane z gliny. Ciekawym zabytkiem technicznym jest leśna kolejka wąskotorowa, od 15 lat przystosowana do przewozów turystycznych.

Wigierski Park Narodowy, podobnie jak wszystkie parki narodowe w Polsce, powołano w celu ochrony rodzimej przyrody, krajobrazu i walorów kulturowych. Do zadań parku należy również prowadzenie i koordynowanie badań naukowych i monitoringu środowiska przyrodniczego, prowadzenie działalności edukacyjnej oraz przygotowanie terenu i udostępnianie go dla turystyki.



Zasady udostępnienia parku dla turystyki

Wszystkie obowiązujące zarządzenia i cenniki w sprawie udostępniania i wędkowania znajdują na <http://www.wigry.org.pl/bip/index.htm>.

Zasady pobytu i uprawiania turystyki na obszarach lądowych parku

1. Pobyt i uprawianie turystyki lądowej dozwolone są przez cały rok na oznakowanych w terenie szlakach turystycznych, ścieżkach edukacyjnych i spacerowych, trasach narciarskich i rowerowych, udostępnionych drogach oraz w obiektach turystycznych i edukacyjnych parku.
2. Ruch pojazdów z napędem spalinowym dopuszcza się wyłącznie na drogach publicznych, chyba, że oznakowania informują inaczej.
3. Postój pojazdów z napędem spalinowym dopuszcza się wyłącznie na oznakowanych parkingach.
4. Psy należy prowadzić na smyczy.
5. Odcinki wyznaczonych tras narciarskich niepokrywające się ze szlakami turystycznymi lub ścieżkami edukacyjnymi dostępne są wyłącznie dla osób poruszających się na nartach.
6. Dopuszcza się wjazd kuligów na wybrane, nieoznakowane w terenie drogi leśne, po wcześniejszym uzgodnieniu trasy kuligu z miejscowym leśniczym.
7. Palenie ognisk oraz używanie źródeł światła i ciepła o otwartym płomieniu (w tym również grilli i kuchenek turystycznych) jest dozwolone na polach biwakowych „Jastrzęby”, „Gremzdówka”, „Za szkołą” i „Bindużka”, w urzędzonym miejscu odpoczynku „Dziupla” w Krzywem oraz w urzędzonym miejscu odpoczynku na polanie Powąty (po uzgodnieniu terminu z leśniczym Obwodu Ochronnego Powąty). W okresie zalegania pokrywy śnieżnej dopuszcza się palenie ognisk i używanie źródeł światła o otwartym płomieniu (pochodnie) w innych miejscach, po uzgodnieniu ich lokalizacji i terminu z miejscowym leśniczym.

8. W okresach najwyższego (trzeciego) stopnia zagrożenia pożarowego lasów obowiązuje całkowity zakaz palenia ognisk i wyrobów tytoniowych oraz używania otwartego płomienia.

Zasady pobytu i uprawiania turystyki na wodach parku

1. Turystykę wodną można uprawiać w okresie od 1 maja do 31 października na jeziorach Wigry, Pierty, Postaw, Leszczewek, Omułówek, Mulaczysko, Czarne koto Bryzga, Czarne koto Gawrych Rudy oraz na rzece Czarna Hańcza w granicach parku pomiędzy miejscowościami Czerwony Folwark i Studziany Las.
2. Jeziora wymienione w punkcie 1. w okresie ich zlodzenia są udostępnione dla ruchu turystycznego i uprawiania sportów zimowych.
3. Zabrania się używania silników spalinowych i hybrydowych (spalinowo-elektrycznych), zakaz nie dotyczy statku pasażerskiego pływającego po Wigrach.
4. Dopuszcza się do pływania jednostki o długości nie większej niż 10 m i szerokości nie większej niż 3 m, zakaz nie dotyczy statku pasażerskiego pływającego po Wigrach.
5. Zabrania się wpływania w strefy porośnięte przez roślinność wynurzona i skupienia roślin o liściach pływających.
6. Zabrania się przebywania w Zatoce Hańczańskiej na jeziorze Wigry każdego roku w okresie od stopnienia lodu do 15 czerwca.
7. Wyznacza się następujące pomosty, będące we władaniu parku, dla postoju i cumowania jednostek pływających:
 - w Starym Folwarku przy Muzeum Wigier (jezioro Wigry),
 - w Mikołajewie w pobliżu gajówki Budzisko (jezioro Wigry),
 - przy polu namiotowym „Jastrzęby” (Zatoka Jastrzębia jeziora Wigry),

- w Zakątach (Zatoka Jastrzębia jeziora Wigry),
 - w Bryzglu przy Stacji Wodnej „Kamena” (jezioro Wigry),
 - przy półwyspie Łysocha (Zatoka Słupiańska jeziora Wigry),
 - w Maćkowej Rudzie, przy polu biwakowym „Za szkołą” (rzeka Czarna Hańcza),
 - przy polu biwakowym „Gremzdówka” (rzeka Czarna Hańcza),
 - przy polu biwakowym „Bindużka” (rzeka Czarna Hańcza),
 - w Czerwonym Folwarku przy bazie rybackiej parku (jezioro Postaw) – wyłącznie dla kajakarzy w miejscu wyznaczonym.
8. Cumowanie przy innych pomostach i gruntach niebędących we władaniu WPN-u wymaga zgody właściciela.
 9. Cumowanie i postój jednostek pływających może odbywać się także przy brzegu w odległości do 10 m po obu stronach pomostów opisanych w punkcie 7. i 8. oraz przy pomoście na Bartnym Dole i w Czerwonym Folwarku.
 10. Za cumowanie i postój jednostek pływających mogą być pobierane opłaty.

Zasady wędkowania w wodach parku

1. Za amatorski połów ryb w wybranych wodach Wigierskiego Parku Narodowego uważa się poławianie ryb wędką.
2. Wody WPN-u nie są udostępnione do łowiectwa podwodnego.
3. Wędkowanie dozwolone jest na jeziorach udostępnionych do turystyki (patrz wyżej).
4. Z opłat za wędkowanie zwolniona jest młodzież do lat 14, która może wędkować w ramach własnego łowiska i limitu dziennego, ale wyłącznie pod opieką opiekuna, który wniósł opłatę za wędkowanie.
5. Wędkowanie dozwolone jest wyłącznie w porze dziennej tj. od wschodu do zachodu słońca zgodnie z kalendarzem.
6. Wędkowanie z łodzi lub brzegu dozwolone jest jedną lub dwiema wędkami zwykłymi lub metodą spinningową. Zimą z lodu wolno łowić

na jedną lub dwie wędki splotkowe lub jedną wędką uzbrojoną przynętą sztuczną.

7. Przez cały rok obowiązuje zakaz połowu „na żywcą” (zakaz dotyczy stosowania jako przynęty żywych oraz martwych ryb).
8. Przez cały rok obowiązuje zakaz połowu sumą, siecią, trociami jeziorowej oraz pstrąga potokowego, a w okresie od 15 czerwca do 15 lipca zakaz połowu węgorza.
9. Połów szczupaka oraz połów na spinning, w tym również trolling, dozwolony jest wyłącznie w jeziorach Wigry i Pierty w okresie od 1 czerwca do 31 sierpnia. W pozostałych wodach połów szczupaka oraz połów na spinning i trolling jest zabroniony.
10. Wędkujących obowiązuje zakaz stosowania wszelkich zanęt. Posiadanie zanęty podczas połowu będzie traktowane jako naruszenie niniejszego regulaminu.
11. Wędkowanie z brzegu dozwolone jest w miejscach niezarośniętych roślinnością wynurzoną.
12. Wędkowanie z łodzi na jeziorach udostępnionych do wędkowania dozwolone jest od 1 maja do 31 października i może odbywać się tylko z jednostek zarejestrowanych zgodnie z obowiązującymi przepisami oraz z zachowaniem zasad bezpieczeństwa przy uprawianiu żeglarskiego określonych w przepisach o żegludzie śródlądowej.
13. Wędkowanie w rzece Czarnej Hańczy dozwolone jest poniżej jeziora Wigry w granicach WPN-u. Na odcinku rzeki od Wysokiego Mostu do granicy WPN-u w miejscowości Studziany Las dopuszcza się stosowanie jako przynęty wyłącznie sztucznej muchy oraz przynęt roślinnych.

Wykaz miejsc, gdzie można zakupić licencję wędkarską znajdują się na stronie 35 przewodnika, a dodatkowo aktualny cennik licencji na stronie internetowej www.wigry.org.pl.

Zasady nurkowania w wodach parku z użyciem aparatów oddechowych

Nurkowanie w wodach parku może odbywać się po uzyskaniu zgody dyrektora parku oraz uiszczeniu opłaty za nurkowanie.

1. Nurkowanie z użyciem aparatów tlenowych może odbywać się wyłącznie w miejscach, terminach i na zasadach określonych każdorazowo przez dyrektora parku.
2. Nurkujących obowiązuje zakaz posiadania urządzeń do łowiectwa podwodnego.
3. Za nurkowanie pobierane są opłaty. Dyrektor parku może zwolnić nurkujących z opłaty lub jej części, jeżeli zostanie zawarte z parkiem porozumienie dotyczące wykonania przez nurków działań na rzecz parku.

Zasady fotografowania i filmowania w parku

1. Fotografowanie i filmowanie na obszarach udostępnionych dla ruchu turystycznego jest bezpłatne.
2. Fotografowanie i filmowanie na obszarach wyłączonych z ruchu turystycznego wymaga uzyskania zgody dyrektora parku oraz uiszczenia opłaty.
3. Dyrektor parku może zwolnić fotografujących lub filmujących z opłaty lub jej części, jeżeli zostanie zawarte porozumienie z parkiem dotyczące możliwości nieodpłatnego wykorzystania przez park kopii przekazanych zdjęć lub filmów.

Dodatkowe informacje

- Za wstęp lub korzystanie z wartości przyrodniczych parku i urządzeń infrastruktury turystycznej pobiera się opłaty w formie karty wstępu (na podstawie art. 8e ust.1, art. 12, ust. 3, 4 i 8 ustawy z dnia 16 kwietnia 2004 r. ustawy o ochronie przyrody (Dz. U. z 2015 r. poz. 1651 z późn. zm.), §1 pkt 7 rozporządzenia Ministra Środowiska z dnia 18 marca 2013 r. w sprawie parków narodowych lub niektórych ich obszarów, gdzie za wstęp pobiera się opłaty (Dz.U. z 2013 r. poz. 400). Do kontroli posiadania przez turystów kart wstępu oraz licencji wędkarskich upoważnieni są pracownicy Służby Parku Narodowego.

Wykaz miejsc, gdzie można nabyć karty wstępu znajduje się na końcu przewodnika. Za wstęp do parku można zapłacić również przelewem. Więcej informacji na stronie parku: www.wigry.org.pl

1. Osoby przebywające na terenie parku zobowiązane są do przestrzegania przepisów dotyczących ochrony przyrody, a w szczególności ustawy z dnia 16 kwietnia 2004 r. o ochronie przyrody (Dz. U. z 2015 r. poz. 1651 z późn. zm.)
2. Usługi przewodników turystycznych na terenie parku mogą wykonywać osoby posiadające uprawnienia określone w ustawie o usługach turystycznych.
3. W czasie wichur o prędkości powyżej 75 km/h obowiązuje zakaz przebywania na terenach leśnych oraz na wodach parku.
4. Park nie ponosi odpowiedzialności za doznane urazy, kontuzje, innego rodzaju szkody na ciele oraz utratę życia i mienia osób przebywających na obszarach udostępnionych do zwiedzania.



Szlaki lądowe i wodne

Poruszanie się po szlakach turystycznych jest podstawowym sposobem poznawania naszego parku. Obecnie zapraszamy na 270 km oznakowanych w terenie szlaków lądowych – pieszych, rowerowych, ścieżek edukacyjnych, ścieżek spacerowych i turystycznych tras narciarskich. Trasom turystycznym towarzyszą różne elementy zagospodarowania: tablice informacyjne, drogowskazy, urządzone miejsca odpoczynku – zadaszania i ławy, wieże i platformy widokowe, kładki oraz pomosty. Wigierski Park Narodowy to także raj dla wodniaków. Jeziorem Wigry i rzeką Czarną Hańczą wędzie jeden z najbardziej znanych w Polsce szlaków kajakowych. Dostępne są broszury wyczerpująco opisujące trasy i ścieżki edukacyjne. Polecamy również skorzystanie z obsługi licencjonowanego przewodnika.

Ścieżki edukacyjne

Ścieżki edukacyjne parku wiodą przez tereny atrakcyjne przyrodniczo i kulturowo. Są zazwyczaj krótkie i zamykają się w pętli z początkiem i końcem w tym samym miejscu. Na ścieżkach znajdują się tablice informacyjne i inne obiekty służące poznaniu prezentowanych zagadnień. Ścieżki łączą się ze szlakami turystycznymi.

1. Ścieżka „LAS”, znaki zielone, 12 przystanków, długość 1,5 km, czas przejścia - 1 godzina.

Mapa str. 11

Jest to jedna z najliczniej odwiedzanych ścieżek. Rozpoczyna się przy siedzibie parku w Krzywem i początkowo prowadzi po kładkach przez podmokły, liściasty las, gdzie bobry na strumyku zbudowały tamę i żeremie. Dalej wędzie przez

zróżnicowane zespoły leśne i wokół śródlęsnego jeziora Suchar I. Na trasie zbudowano platformę widokową oraz ustawiono tablice opisujące siedliska leśne. Przy trasie ścieżki znajduje się wystawa przyrodnicza, etnograficzna, przyrodniczy plac zabaw, urządzone miejsce ogniskowe.

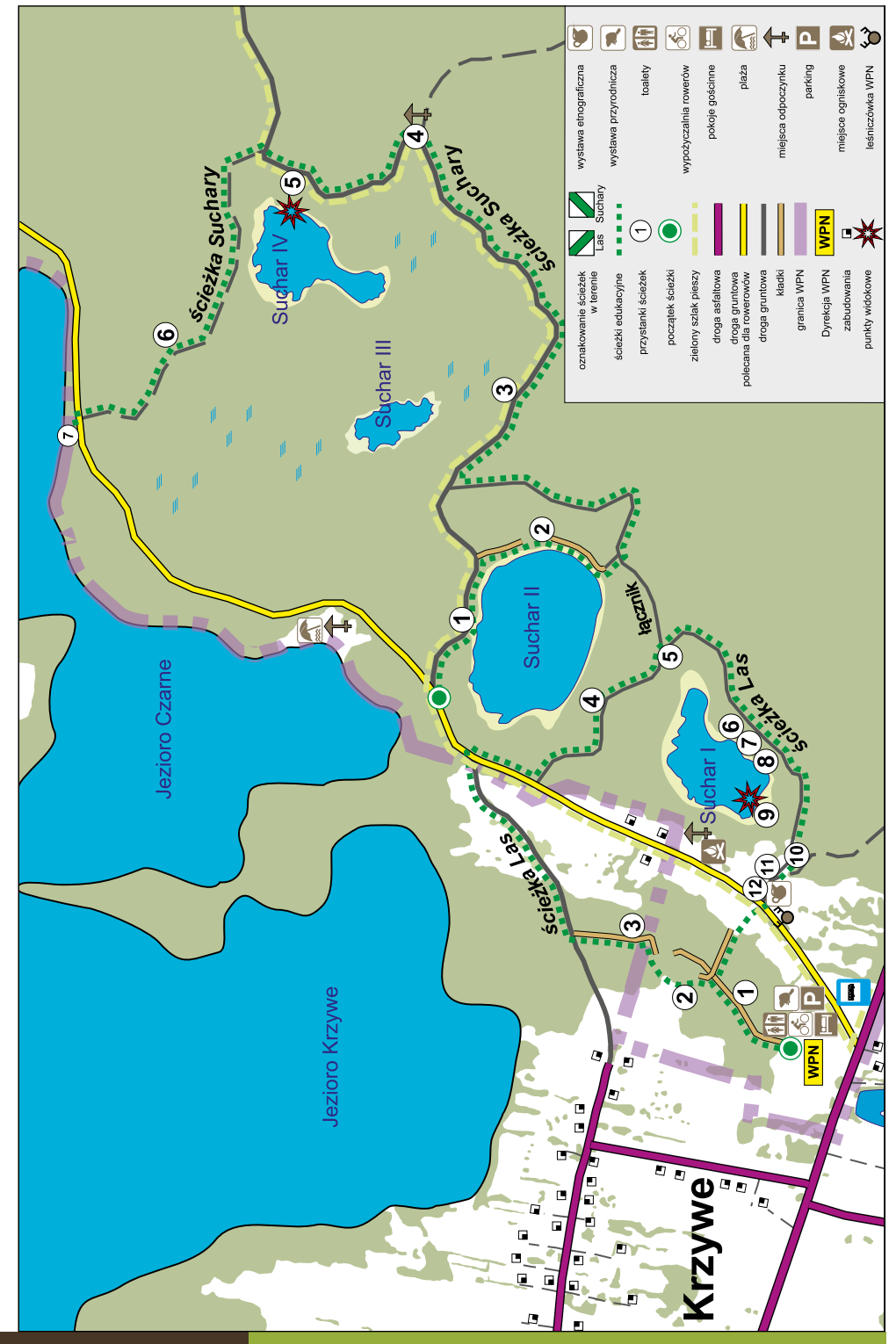
Przystanki na ścieżce: • grąd subkontynentalny, • obozowisko łowców reniferów, • łęg olchowo-jesionowy, • bór mieszany, • bór bagienny i świerczyna na torfie, • spała żywiczarska, • mrowisko mrówki śmawej, • żeremie bobrowe, • rośliny widoczne z pomostu, • bartnictwo nad Wigrami, • gady - zagrożenia i ochrona, • ochrona gadów gniazdujących w glinie.

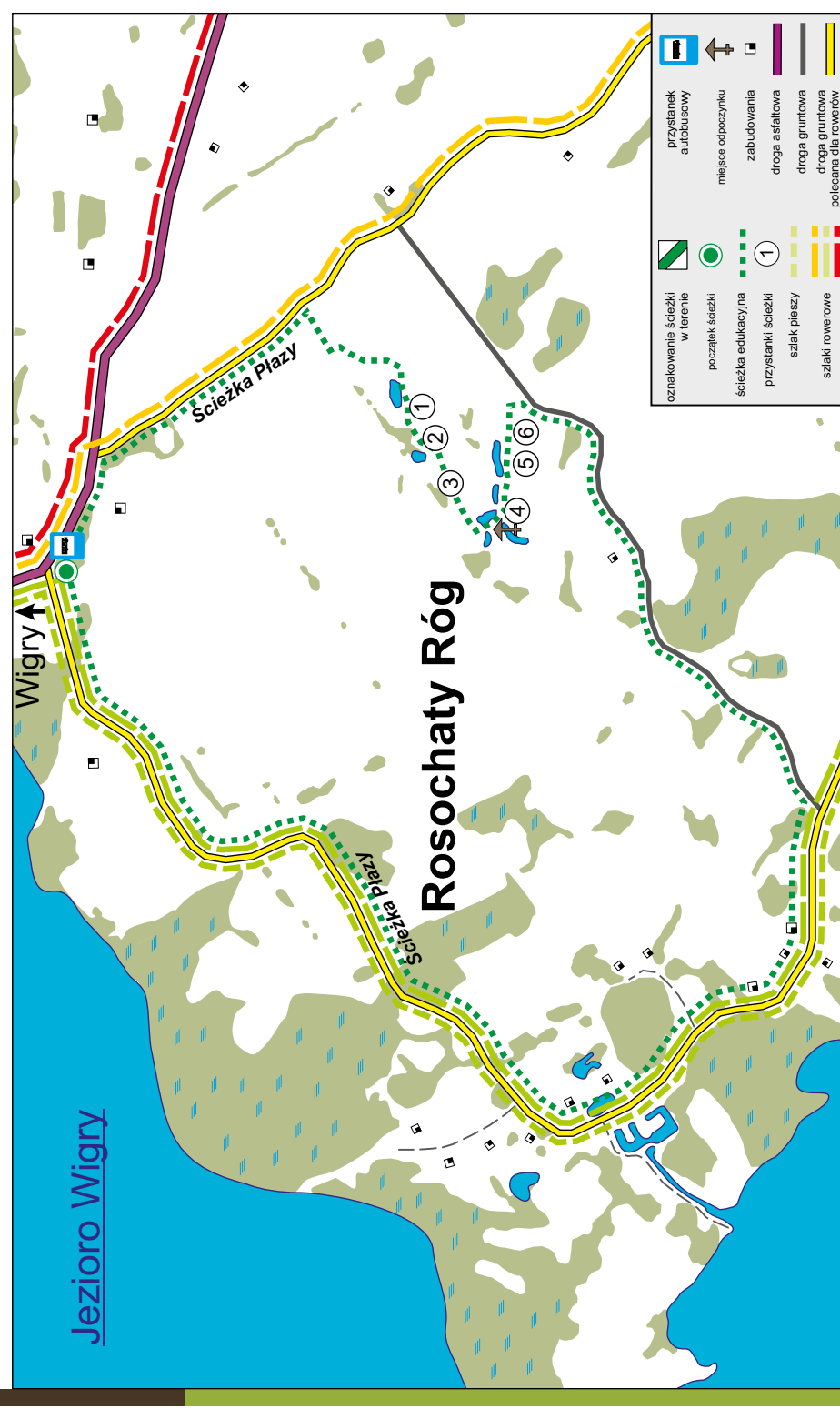
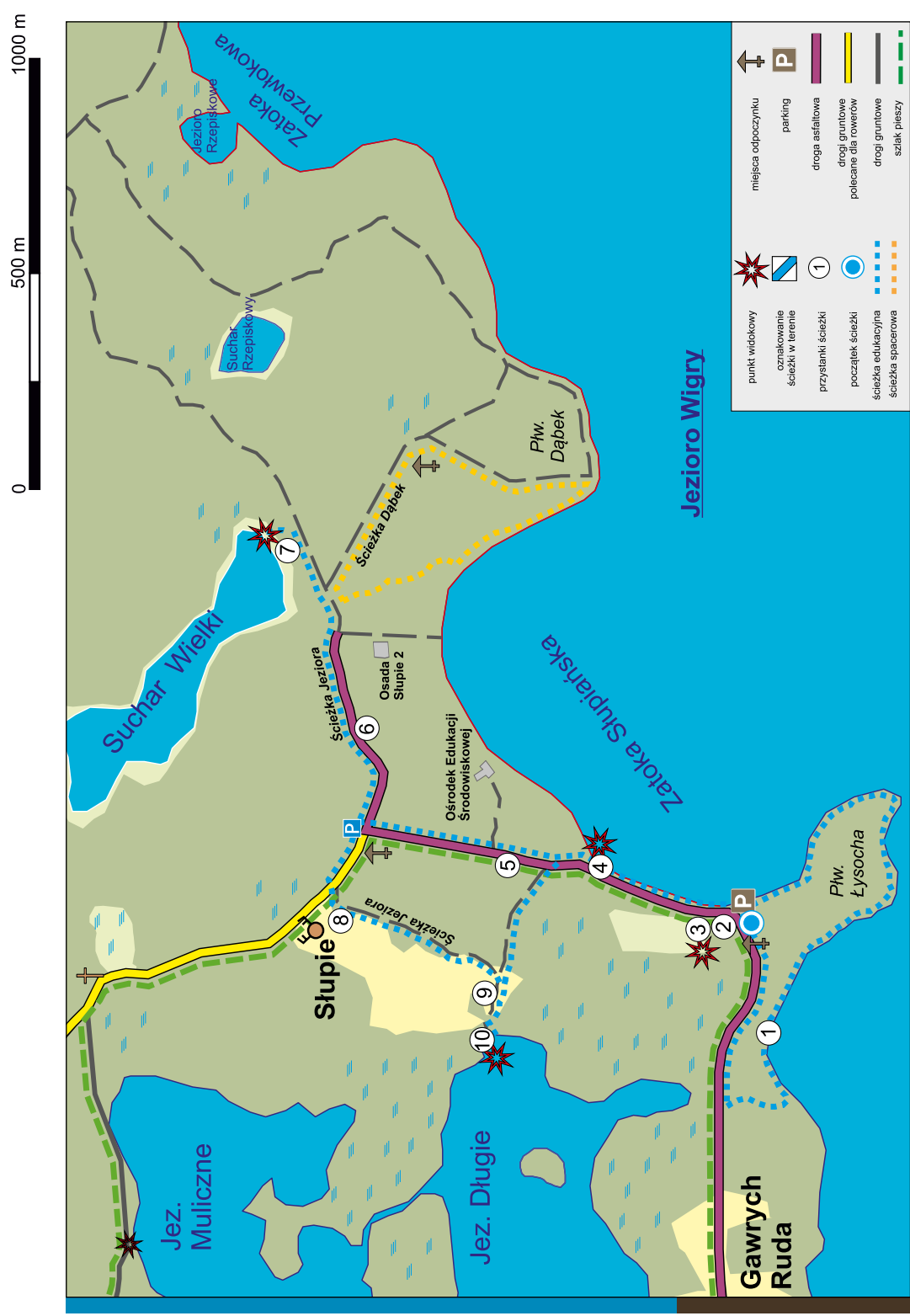
2. Ścieżka „SUCHARY”, znaki zielone, 7 przystanków, długość 2,5 km, czas przejścia - 2 godziny.

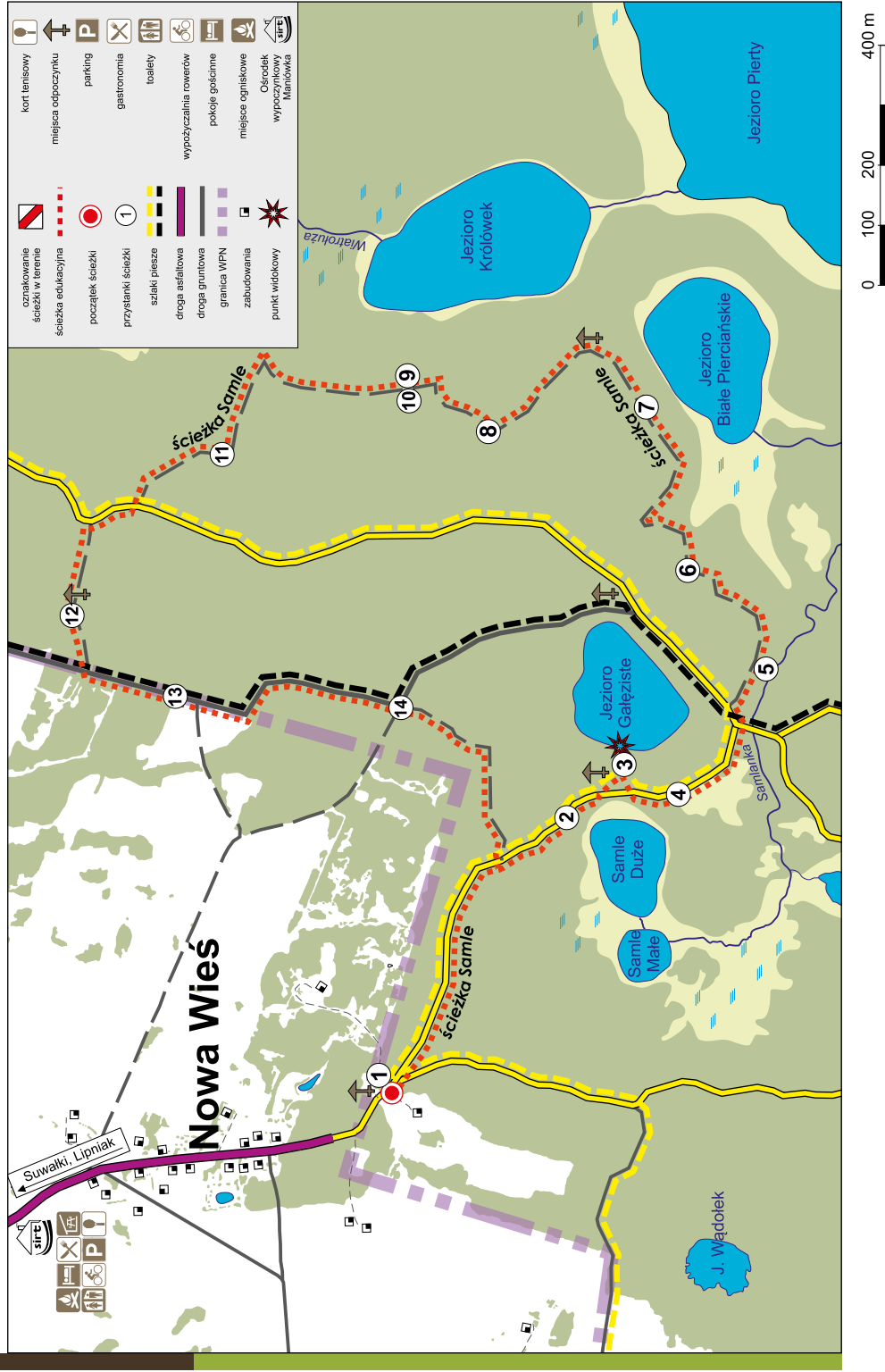
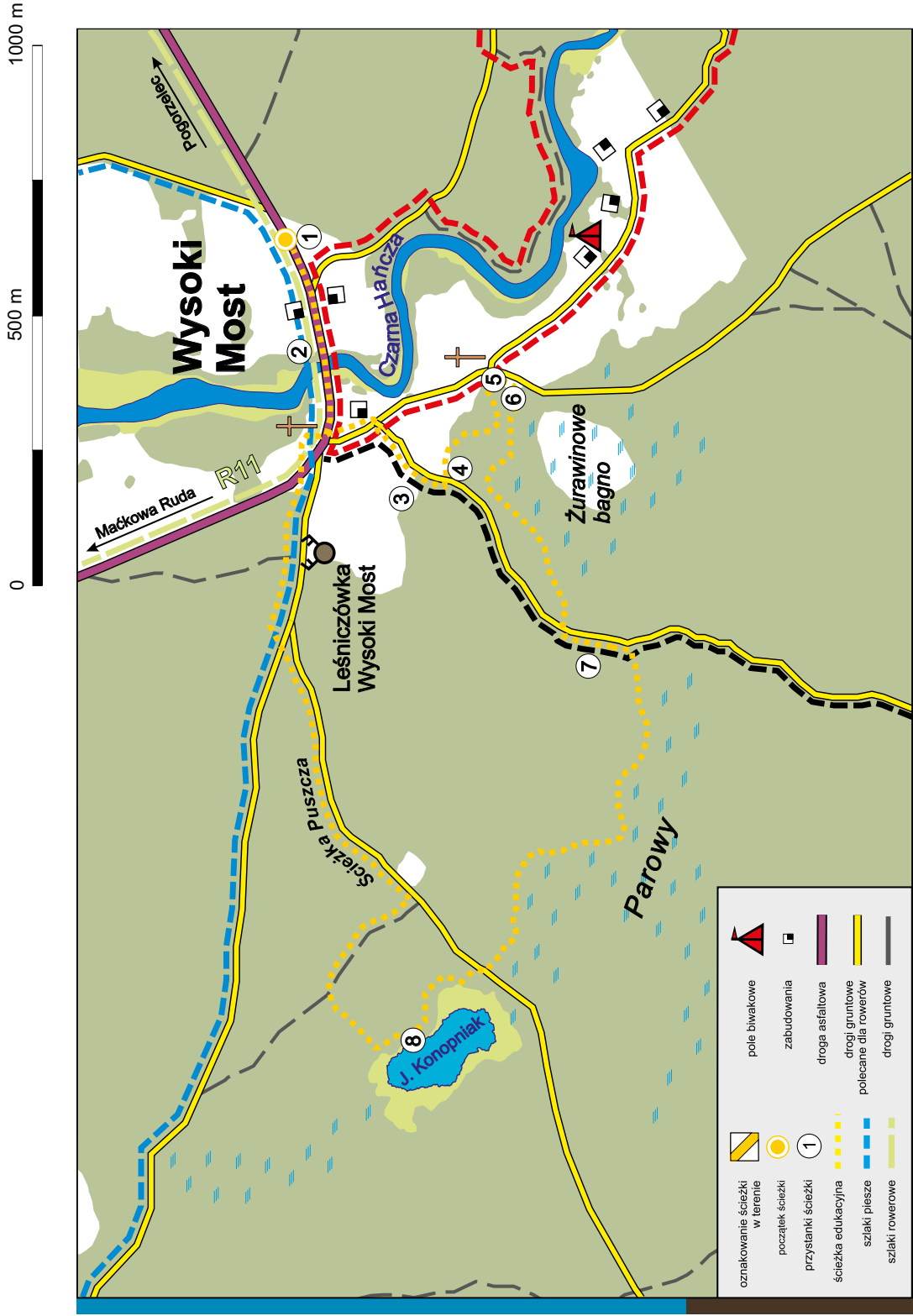
Mapa str. 11

Początek ścieżki znajduje się w odległości 400 m od siedziby parku w Krzywem. Ścieżka prowadzi wokół dwóch śródlęśnych jezior (sucharów), lasów i torfowisk z charakterystycznymi roślinami i zwierzętami. Na trasie ścieżki można zobaczyć żeremia i zgrzyz bobrowe a przy odrobinie szczęścia bobry. Ścieżka jest wyposażona w kładki przez tereny podmokłe (przy Sucharze II), zadaszony miejsce odpoczynku oraz platformę widokową (przy Sucharze IV).

Przystanki na ścieżce: • Suchar II, • życie w sucharze, • ślady i tropy zwierząt, • poznajemy drzewa i krzewy, • Suchar IV – obserwujemy bobry, • grąd, Jezioro Czarne.







3. Ścieżka „JEZIORA”, znaki niebieskie, 10 przystanków, długość 5,2 km, czas przejścia - 2,5 godziny.

Mapa str. 12

Znajduje się koło Gawrych Rudy, nad Zatoką Stupańską jeziora Wigry. Na trasie występują 3 jeziora: Wigry, Suchar Wielki i Długie, otoczone lasami. Trasa prowadzi przez teren zróżnicowany pod względem trudności. Na znacznej długości ścieżka jest łatwa do przebycia, przystosowana dla osób niepełnoprawnych.

Przystanki na ścieżce: • jezioro Wigry, • ols torfowcowy, • torfowisko, • geneza południowej części jeziora Wigry, • subborealny bór mieszany, • porosty, • Suchar Wielki, • historia wsi Stupie, • geomorfologia terenu, • Jezioro Długie, • drzewa i krzewy.

4. Ścieżka spacerowa „DĄBEK” znaki żółte, długość 1,6 km, czas przejścia do 1 h.

Mapa str. 12

Ścieżka znajduje się na Stupiu, na półwyspie Dąbek. Zaczyna się około 600 m od miejsca postoju pojazdów. Wędrując ścieżką, możemy podziwiać wspaniałe widoki na jezioro Wigry i otaczające je lasy.

5. Ścieżka „PŁAZY”, znaki zielone, 6 przystanków, długość 4,2 km, czas przejścia - 2,5 godziny.

Mapa str. 13

Zlokalizowana jest we wschodniej części parku, przebiega wśród pól, łąk, zabagnień we wsi Rosochaty Róg. Na środkowym, półkilometrowym odcinku, biegnie wokół drobnych „oczek” wodnych specjalnie odtworzonych dla płazów. Zwiedzający na trasie ścieżki poznają biologię, znaczenie i metody czynnej ochrony płazów. Wyposażona jest w 6 tablic informacyjnych oraz kładkę i pomost. Ścieżkę tę, podobnie jak pozostałe, można zwiedzać przez cały rok. Najlepszym jednak okresem do obserwacji płazów jest wiosna, kiedy zwierzęta te odbywają gody.

Przystanki na ścieżce: • informacje ogólne, • kumak nizinny, • grzebiuszka ziemna, • żaba moczarowa, • żaba jeziorkowa, • żaba trawna, • traszka zwyczajna.

6. Ścieżka „PUSZCZA”, znaki żółte, 8 przystanków, długość 3,7 km, czas przejścia - 2 godziny.

Mapa str. 14

Początek ścieżki znajduje się w pobliżu mostu na rzece Czarna Hańcza we wsi Wysoki Most, położonej w południowo - wschodniej części parku. Idąc ścieżką, odkryjemy kilka tajemnic z historii Puszczy

Augustowskiej oraz jej bogactwa przyrodniczego. Przystanki na ścieżce: • stare trakty, • Czarna Hańcza, • stanowisko archeologiczne z epoki kamienia, • kamiedulska smolarnia, • morena czołowa i oz, • żurawinowe bagno, • starodrzew, • suchar Konopniak.

Przystanki zostały opisane w przewodniku i broszurach dostępnych w Leśniczówce w Wysokim Moście oraz Centrum Informacji Turystycznej w Krzywem.

7. Ścieżka „SAMLE”, znaki czerwone, 14 przystanków, długość 4,8 km, czas przejścia - 2 godziny.

Mapa str. 15

Ścieżka zlokalizowana jest w północnej części Wigierskiego Parku Narodowego, w Nowej Wsi i biegnie w pobliżu jezior: Samle Duże i Małe, Gałęziste, Białe Pierciańskie oraz Królówek. Wędrując ścieżką, zapoznamy się z genezą tych jezior, ich walorami przyrodniczymi, otaczającymi je ekosystemami leśnymi także tych terenów.

Przystanki na ścieżce: • informacje ogólne, • Samle Duże i Samle Małe, • Jezioro Gałęziste, • Samle - historia osadnictwa, • rzeka Samlanka, • zadania ochronne w parku, • Jezioro Białe Pierciańskie, • kapliczka, • jezioro Królówek, • okopy z czasów II wojny światowej, • gatunki obce w parku, • Leśne Bagno, • naturalna sukcesja, • zagrożenia lasu.

8. Ścieżka „OLS”, 6 przystanków, długość 288 m, czas przejścia do 0,5 h.

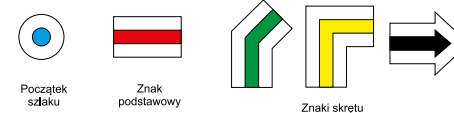
Ścieżka znajduje się przy Muzeum Wigier w Starym Folwarku. Trasa przebiega po gruncie, kładkach i wiszących mostkach. Przechodząc ścieżką, uzyskamy informacje dotyczące martwego drewna, nauczymy rozpoznawać się porosty, zapoznamy się z florą i fauną lasów podmokłych.

Przystanki na ścieżce: • ols, • nad wodą, • skała porostowa, • leśni mieszkańcy, • martwe drewno, • okop.

Szlaki piesze

W parku funkcjonują szlaki piesze należące do sieci Polskiego Towarzystwa Turystyczno - Krajoznawczego. Większość z nich jest dostępna także dla rowerzystów. Jeżeli dany odcinek szlaku nadaje się dla rowerów, wtedy na drogowym skazie pojawia się symbol roweru. Jeżeli nie ma takiego znaku, to oznacza, że wprawdzie można jechać dalej rowerem, ale należy spodziewać się drogi trudnej do pokonania.

Znaki szlaku pieszego



1. Szlak „Wokół Wigier” im. Antoniego Patli

Znaki zielone: Stary Folwark – Wigry – Mikołajewo – Jastrzęby – Bryzgiel – Gawrych Ruda – Leszczewek – Stary Folwark (50 km). Na odcinku Stary Folwark – Węgrzał szlak o randze międzynarodowej (9,7 km) – stanowi fragment trasy E-11.

Jest to główny i najchętniej odwiedzany szlak Wigierskiego Parku Narodowego. Wędrując dookoła perły suwalskich jezior, obejrzymy różne oblicza jeziora Wigry oraz innych jezior. Szlak przebiega przez malownicze tereny leśne i rolnicze, przecina urokliwą dolinę Czarnej Hańczy. Pokonamy moreny, wzgórza kemowe, tarasy rzeczne oraz zagłębienia wytopiskowe, wypełnione wodą lub torfem. Będziemy obcować z fascynującą przyrodą. Wędrowkę szlakiem można wzbogacić, odwiedzając znajdujące się w bliskim sąsiedztwie ścieżki edukacyjne: „Płazy”, „Ols” i „Jeziora” oraz ścieżkę spacerową „Dąbek”. Na trasie szlaku: pokamedulski zespół klasztorny w Wigrach, Muzeum Wigier w Starym Folwarku, wystawa „Historia i tradycje rybołówstwa nad Wigrami” w Czerwonym Folwarku, rejsy statkiem w Wigrach, rejsy łodzią „Leptodora II” z przeszklonym dnem w Starym Folwarku, drewniane kładki przez dolinę rzeki Czarna Hańcza, Wigierska Kolej Wąskotorowa w Płocicznie-Tartaku, punkty widokowe w Bryzglu, Starym Folwarku, Gawrych Rudzie, Mikołajewie i Kruszniku, „Piaski” - dzika plaża z w rozległym wyplycieniem.

Szlak chętnie odwiedzany przez rowerzystów, choć w niektórych miejscach trudny do pokonania rowerem. Trasa jednodniowa dla nieobciążonych rowerów. We wsi Wigry na trasie Euro Velo urządzono MOR (miejsce obsługi rowerzystów), w Bryzglu i Czerwonym Folwarku samoobsługowy punkt naprawy rowerów, a w Starym Folwarku dodatkowo stację ładowania pojazdów elektrycznych. W okresie zimowym odcinki prowadzące po drogach leśnych nadają się do turystyki narciarskiej.

2. Szlak Krzywe – Kaletnik

Znaki żółte (17,5 km, fragment szlaku Krzywe – Smolniki – Żytkiejmy (61,3 km).

północnej części Wigierskiego Parku Narodowego. Na terenie parku prawie cały czas szlak biegnie przez las. Kilkakrotnie przecina małe rzeki, jak Kamionka czy Wiatrołóża. Miejscami wiję się pomiędzy jeziorami o wdzięcznych nazwach: Wądołek, Samle, Gałęziste. Przy trasie stoi drewniany krzyż prawosławny (prawdopodobnie jest to miejsce pochówku rosyjskich żołnierzy z okresu I wojny światowej). Na trasie szlaku: wystawy przyrodnicza „Nad Wigrami” i etnograficzna „Ocalić od zapomnienia”, centrum informacji turystycznej, punkt wypożyczania rowerów w Krzywem. Wędrówkę szlakiem można wzbogacić, przemierzając znajdujące się w bliskim sąsiedztwie dwie ścieżki „Las” i „Suchary”. Inne atrakcje na szlaku: neoklasykistyczny kościół (1929-39) wraz z przylegającym do niego cmentarzem i czterema kapliczkami z pierwszej połowy XIX w.

3. Szlak „Nad sucharami”

Znaki zielone: Krzywe – Leszczewo – Krzywe (7,2 km). Krótki szlak okrężny, zaczyna się i kończy się koło siedziby WPN-u w Krzywem (całoroczny parking oraz wystawy: przyrodnicza „Nad Wigrami” i etnograficzna „Ocalić od zapomnienia”, centrum informacji turystycznej, wypożyczalnia rowerów, MOR, punkt naprawy i ładowania rowerów, przyrodniczy plac zabaw, pokoje gościnne). Wędrowkę szlakiem można wzbogacić, przemierzając znajdujące się w bliskim sąsiedztwie dwie ścieżki „Las” i „Suchary”. Trasa daje możliwość zapoznania się z niemal wszystkimi krajobrazami parku, pokazując zróżnicowane lasy, śródleśne jeziora zwane sucharami, otwarte krajobrazy rolnicze. Rzeźba terenu w niektórych miejscach przypomina tereny podgórskie. We wsi Leszczewo atrakcją jest gospodarstwo państwa Milewskich, które w czerwcu 1999 roku odwiedził Papież Jan Paweł II. Trasę można pokonać rowerem, utrudnieniami są liczne wzniesienia. To także wyśmienity szlak narciarski.

4. Szlak „Śladami Lityńskiego”: Krzywe – Leszczewek – Stary Folwark

Znaki czerwone (8 km)

Szlak łączy siedzibę Wigierskiego Parku Narodowego ze Starym Folwarkiem. Nazwa szlaku jest związana z Alfredem Lityńskim (1880-1945), wybitnym hydrobiologiem, który kierował Stacją Hydrobiologiczną w Starym Folwarku, placówką

z wielkim dorobkiem naukowym, działającą nad Wigrami od 1928 do 1939 roku. Obecnie w jej budynku funkcjonuje Muzeum Wigier.

Trasa bardzo atrakcyjna krajobrazowo i przyrodniczo. Spotkamy na niej wspaniałe lasy, ze starymi drzewami. Warto nieco odejść od szlaku, by zobaczyć zgrupowanie wyjątkowo okazałych modrzewi – jeden z nich należy do najstarszych drzew tego gatunku i liczy ponad 260 lat. Pod Leszczewkiem uwagę zwraca urokliwe śródleśne torfowisko. Dalej podziwiać będziemy wspaniałe widoki z kładki na jeziora Leszczewek i Wigry oraz pokamedulski zespół klasztorny w Wigrach. Na końcu szlaku czeka na nas Muzeum Wigier oraz wieża widokowa na terenie ośrodka PTTK. Samochód można zostawić na parkingu przy siedzibie parku w Krzywem lub przy Muzeum Wigier w Starym Folwarku. Miejscami na odcinkach leśnych szlak uznaje się za trudny dla rowerzystów.

5. Szlak „Stary Folwark – Nowa Wieś – Lipniak” Znaki czarne (10 km)

Fragment szlaku prowadzącego do wsi Szwajcaria. Na całym odcinku szlak o randze międzynarodowej – stanowi fragment trasy E-11. Jest to trasa o dużych walorach poznawczych, krajobrazowych i rekreacyjnych. Ukazuje bogatą rzeźbę polodowcową północnej części Wigierskiego Parku Narodowego: mocno sfalowane wyniesienia morenowe, doliny rzek: Kamionki, Maniówki i Szwajcarii (nazwa górnego biegu Kamionki), niecki kilku malowniczych jezior w otoczeniu najdalej na północ wysuniętych krańców Puszczy Augustowskiej i dorodnych lasów okolic Suwałk. Na prawie 4,5-kilometrowym odcinku prowadzi przez lasy parku – zróżnicowane pod względem składu gatunkowego, struktury i wieku. Atrakcją na szlaku są: wieże widokowe w Starym Folwarku i Nowej Wsi, rzeki: Kamionka, Samlanka, Maniówka oraz Jezioro Gałężyste.

Szlak dostępny dla rowerzystów, jednak niektóre odcinki leśne są trudne po pokonaniu.

6. Szlak Mała Huta – Krzywe – Gawrych Ruda Znaki niebieskie (14 km)

Fragment szlaku Suwałki – Danowskie. Trasa stanowi połączenie szlaków wigierskich z augustowskimi. W rejonie Krzywego malownicze fragmenty lasów WPN-u, potem dolina Czarnej Hańczy, pejzaż moreny dennej koło Sobolewa, głęboko wcięta w morenowe utwory rynna jeziora Staw. W drugiej

części trasy ładne fragmenty leśne Puszczy Augustowskiej (malownicze stare drzewostany). Na szlaku warto zobaczyć odnowione zabudowania dawnego kamedulskiego folwarku Hutta w Hucie, rzekę Kamionkę, wystawy: przyrodnicza „Nad Wigrami” i etnograficzna „Ocalić od zapomnienia”, centrum informacji turystycznej w Krzywem. Wędrówkę szlakiem można wzbogacić, przemierzając znajdujące się w bliskim sąsiedztwie dwie ścieżki „Las” i „Suchary” lub jadąc Wigierską Kolejką Wąskotorową. Odcinek między Sobolewem i Gawrych Rudą jest trudny dla rowerzystów.

7. Szlak: Uroczysko Węgrzał – Maćkowa Ruda – Wysoki Most – Gremzdówka Znaki niebieskie (8 km)

Fragment szlaku do Sejna, który na odcinku Węgrzał – Giby (25,5 km) ma rangę międzynarodową i stanowi fragment trasy E-11.

Szlak rozpoczyna się w lesie na wschodnim brzegu jeziora Wigry. Łączy trasy nadwigierskie z Sejnerszczyzną. Biegnie przez piękne bory Wigierskiego Parku Narodowego. Liczne pagórki urozmaicają wędrówkę. W Wysokim Moście szlak przecina Czarą Hańczę i łączy się z innymi trasami Wigierskiego Parku Narodowego. Ze szlaku można zbończyć na ścieżkę edukacyjną „Puszcza”, zobaczyć miejsce pamięci obok mostku na rzece Gremzdówce, gdzie w 1944 r. Niemcy zastrzelili dwóch braci Przekopskich z Budy Ruskiej. Na całej długości szlak nadaje się do turystyki rowerowej. Zimą można podróżować na nartach biegowych.

8. Szlak „Nad Czarą Hańczę”: Wysoki Most – Sarnetki – Wysoki Most Znaki czerwone (14 km)

Ten krótki, okrężny szlak pozwala na poznanie najpiękniejszych fragmentów środkowego biegu Czarnej Hańczy. Przebiega w większości przez tereny leśne. Na trasie również puszczańskie wsie – Sarnetki i Studziany Las, a w nich pozostałości tradycyjnego budownictwa drewnianego. Na zachód od zabudowań Sarnetek znajdują się podmokłe, źródłowe łąki. Rośnie tu wiele rzadkich, zagrożonych i chronionych gatunków, m. in.: kruszczyk błotny, rosiczki, storczyki z rodzaju kukułka, turzyca bagienna i welnianka delikatna. Osobliwością jest tu także występowanie skalnicy torfowiskowej, gatunku należącego do kategorii roślin wymierających w Polsce. Do atrakcji w pobliżu szlaku należy: ścieżka edukacyjna

„Puszcza”, „Bindużka” – pole namiotowe z ładnym widokiem na rzekę, pozostałości smolarni w Studzianym Lesie, „Dziewiętnasty kilometr” – dawna składnica drewna, gdzie w przeszłości ładowano wycięte drzewa na wagony wąskotorowej kolejki leśnej. Przy składnicy, w starych sosnach znajduje się kilka wykonanych w niedawnych latach barci zasiedlonych przez pszczoły. Szlak w całości przejezdny dla nieobciążonych rowerów. Zimą nadaje się do turystyki narciarskiej. Samochód można zostawić przy leśniczówce w Wysokim Moście.

9. Szlak „Na Dziewiętnasty kilometr” Znaki czarne z Wysokiego Mostu (2,7 km)

Szlak łącznikowy umożliwiający skrócenie wycieczki czerwonym szlakiem opisywanym powyżej. Dziewiętnasty kilometr to śródleśna polana, na której składowano i ładowano wycięte drzewa na wagony kolejki leśnej. Stąd inna nazwa tego miejsca – składnica. Kolejka wąskotorowa przyjeżdżała z oddalonego o dziewiętnaście kilometrów Płociczna. Do dzisiaj pozostały jedynie ślady torowiska, a szyn i podkładów już nie ma. Na szlaku napotkamy przystanki ścieżki edukacyjnej „Puszcza”: stanowisko archeologiczne i kamedulski smolarnia. Szlak bardzo łatwy, „piknikowy”. Dobry na wycieczki rodzinne.

10. Szlak „Znad Wigier do Blizna”: Krusznik – Monkinie – Danowskie Znaki czerwone (8 km)

Szlak łączący szlaki wigierskie z augustowskimi. Rozpoczyna się przy jeziorze Mulaczysko. Pozwala zobaczyć największe w parku obszary starodrzewów sosnowych. Zbacząc z trasy szlaku przy leśniczówce w Kruszniku i idąc drogą wzdłuż ściany lasu ok. 500 m, dochodzi się do końcowego przystanku „Zielona Karczma” Wigierskiej Kolejki Wąskotorowej. We wsi Danowskie dobrze zagospodarowane kąpielisko nad jeziorem Blizno. Do atrakcji na szlaku należy drewniany kościół w Monkiniach zbudowany w 1924 roku. Szlak dobry dla rowerzystów, poza nadbrzeżnym odcinkiem przy jeziorze Blizno, który można ominąć utwardzoną drogą.

11. Szlak Danowskie – Tobołów – Sarnetki Znaki żółte (12 km)

Fragment długiego szlaku Augustów – Mikaszówka. Szlak prowadzi głównie przez Puszcze Augustowską, wynurzając się we wsiach letniskowych, aby dać odpocząć i zadumać się turyście nad pięknym przebytej

trasy. Poprowadzono go ogólnodostępnymi drogami o dobrej nawierzchni, w większości w otulinie Wigierskiego Parku Narodowego. Atrakcje na szlaku: wieś Danowskie z dobrze zagospodarowaną plażą, Tobołów z barem serwującym lokalne przysmaki, obszar ochrony ścisłej „Wierchstaw”. Trasa bardzo łatwa zarówno dla turystyki pieszej jak i rowerowej. Rowerem można przejechać cały odcinek w jeden dzień. Wędrówkę pieszą i narciarską należy podzielić na etapy.

12. Szlak łącznikowy „W dolinę Czarnej Hańczy od północy” Znaki czarne

Sobolewo II – Łąkowa Droga – Kładka na Czarnej Hańczy (1,7 km). Łączy szlak niebieski: Suwałki – Danowskie we wsi Sobolewo ze szlakiem zielonym „Wokół Wigier” po północnej stronie doliny Czarnej Hańczy.

13. Szlak łącznikowy „W dolinę Czarnej Hańczy od południa” Znaki czarne

Sobolewo I – Bielańska Droga – kładka na Czarnej Hańczy (1,5 km). Podobnie jak poprzedni, łączy szlak niebieski z zielonym, tym razem po południowej stronie doliny Czarnej Hańczy. Oba szlaki mają za zadanie umożliwienie szybkiego dotarcia i powrotu z systemu kładek przecinających obszar ochrony ścisłej „Czarna Hańcza”.

14. Szlak „Nad jezioro Staw” Znaki czarne

Płociczno PKP – Płociczno (2,6 km). Krótki szlak dojazdowy (poza terenem parku) łączący stację kolejową z niebieskim szlakiem Suwałki – Danowskie.

Szlaki rowerowe

Przez teren Wigierskiego Parku Narodowego przebiega 5 oznakowanych szlaków rowerowych

Znaki szlaku rowerowego



Szlak międzynarodowy, krajowy ponadregionalny

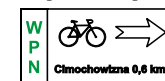


Szlak krajowy



Drogowskaz na szlaku rowerowym

Drogowskaz drogi rowerowej



Drogowskaz na „drodze rowerowej”

1. Międzynarodowy Szlak Rowerowy R11

Danowskie – Monkinie – Bryzgiel – Gawrych Ruda – Sobolewo – Leszczewek – Stary Folwark – Magdalenowo – Czerwony Folwark – Rosochaty Róg – Maćkowa Ruda – Wysoki Most (ok. 30 km).

Jest to odcinek międzynarodowej trasy rowerowej, która docelowo ma połączyć Ateny w Grecji z Przylądkiem Północnym w Norwegii. Na terenie województwa podlaskiego prowadzi z Tarnowa koło Łomży do przejścia granicznego w Ogrodnikach i tam na razie się kończy. Szlak łatwy, prowadzący głównie lokalnymi drogami asfaltowymi. Typowy szlak rowerowy, mało przydatny dla turystyki pieszej czy narciarskiej.

Atrakcje na szlaku:

Bryzgiel – platforma z widokiem na największą wyspę na jeziorze Wigry – Ostrów (38,5 ha), na parking przy leśniczówce punkt naprawy rowerów;

Bartny Dół, Powały, Binduga – przystanki Wigierskiej Kolei Wąskotorowej i punkty widokowe;

Płociczno – kompleks turystyczny ze stacją początkową Wigierskiej Kolei Wąskotorowej, muzeum kolejki i restauracją,

Leszczewek – cmentarz wojenny z lat 1914-1915 i mogiła polskich ułanów z 1920 roku;

Stary Folwark – Muzeum Wigier, rejsy łodzią z przeszklonym dnem „Leptodora II”, ścieżka edukacyjna „Ols”, samoobsługowy punkt naprawy rowerów i ładowania pojazdów elektrycznych, wieża widokowa na terenie ośrodka PTTK;

Wigry – pokamedulski zespół klasztorny, statek pasażerski,

Czerwony Folwark – wystawa rybacka, punkt naprawy rowerów;

Rosochaty Róg – ścieżka edukacyjna „Płazy”;

Wysoki Most – ścieżka edukacyjna „Puszcza”.

2. Wschodni szlak rowerowy „Green Velo”

Znaki pomarańczowe. Krzywe – Stary Folwark – Magdalenowo – Wigry – Maćkowa Ruda – Studziany Las (20 km). Jest to fragment liczącego 1985 km (najdłuższego, spójnie oznakowanego) szlaku rowerowego w Polsce. Biegnie przez najpiękniejsze regiony Polski wschodniej, łatwy, prowadzący głównie lokalnymi drogami asfaltowymi, gruntowymi oraz wydzielonymi drogami rowerowymi, wyposażony co około 10 km w MOR (Miejsca Obsługi Rowerzy-

stów). Typowy szlak rowerowy, mało przydatny dla turystyki pieszej czy narciarskiej.

Atrakcje na szlaku:

Krzywe – siedziba Wigierskiego Parku Narodowego, parking, wypożyczalnia rowerów, MOR, samoobsługowy punkt naprawy i ładowania pojazdów elektrycznych, wystawy: przyrodnicza i etnograficzna, ścieżki edukacyjne „Las” i „Suchary”, pokoje gościnne;

Stary Folwark – Muzeum Wigier, rejsy łodzią z przeszklonym dnem „Leptodora II”, ścieżka edukacyjna „Ols”, samoobsługowy punkt naprawy rowerów i ładowania pojazdów elektrycznych, wieża widokowa z widokiem na zespół pokamedulski;

Wigry – pokamedulski zespół klasztorny, statek pasażerski, MOR;

Czerwony Folwark – wystawa rybacka, punkt naprawy rowerów.

3. Podlaski Szlak Bociani

Znaki czerwone: Sarnetki – Czerwony Krzyż – Mikołajewo – Czerwony Folwark – Magdalenowo – Stary Folwark – Leszczewek – Krzywe – Mała Huta – Nowa Wieś – Lipniak – Dębowo (ok. 20 km). Fragment długiego szlaku z Białowieży do Stańczyk.

Szlak ten prowadzi przez obszary o najwyższych walorach przyrodniczych – Puszcze Białowieską, Dolinę Górnej Narwi, Kotlinę Biebrzańską, Puszcze Augustowską i Pojezierze Suwalskie. Trasa łączy ze sobą 4 parki narodowe – Wigierski, Białowiecki, Narwiański i Biebrzański – oraz 2 parki krajobrazowe – Suwalski Park Krajobrazowy i Park Krajobrazowy Puszczy Rominckiej.

Atrakcje na szlaku:

Sarnetki – puszczańska wieś z charakterystyczną zabudową;

Czerwony Krzyż – przy skrzyżowaniu dróg po lewej stronie znajduje się pomnik na wspólnej mogile powstańców z 1863 roku oraz żołnierzy radzieckich poległych w 1944 roku; pomnik upamiętnia także spalenie wsi i wywiezienie jej mieszkańców w czerwcu 1944 roku – był to odwet za pomoc polskim partyzantom;

Piaski – brzeg Wigier z rozległym wyłypieniem i pięknym widokiem; pod okapem drzewostanu sosnowego, idealne miejsce na odpoczynek;

Wigry – pokamedulski zespół klasztorny, statek pasażerski;

Stary Folwark – Muzeum Wigier, rejsy łodzią z przeszklonym dnem „Leptodora II” ścieżka edukacyjna „Ols”, samoobsługowy punkt naprawy rowerów i ładowania pojazdów elektrycznych, wieża widokowa z widokiem na zespół pokamedulski;

Leszczewo – „wapienniki”- pozostałość z czasów kamedulskich po piecach, służących do wypalania wapna;

Krzywe – siedziba Wigierskiego Parku Narodowego, parking, wypożyczalnia rowerów, MOR, samoobsługowy punkt naprawy rowerów i ładowania pojazdów elektrycznych, wystawy: przyrodnicza i etnograficzna, ścieżki edukacyjne „Las” i „Suchary”, pokoje gościnne.

4. Mała Huta – Leszczewo – Stary Folwark

Znaki niebieskie (7 km). Fragment szlaku Dowspada – Suwałki – Stary Folwark.

Szlak pozwala bezpiecznie przejechać rowerem z Suwałk do Starego Folwarku – największej wsi nad Wigrami, z Muzeum Wigier i dobrze rozwiniętą sferą usług turystycznych, jak kąpieliska, wypożyczalnie sprzętu wodnego, gastronomia, noclegi, itp.

Atrakcje na szlaku:

Mała Huta – pozostałości po dawnym kamedulskim folwarku Hutta;

rzeka Kamionka – obszar ochrony ścistej;

Leszczewo – wieża widokowa;

Stary Folwark – Muzeum Wigier, rejsy łodzią z przeszklonym dnem „Leptodora II”, ścieżka edukacyjna „Ols”, samoobsługowy punkt naprawy rowerów i ładowania pojazdów elektrycznych wieża widokowa z widokiem na zespół pokamedulski.

5. Krzywe – Stary Folwark

Znaki żółte (10 km).

Atrakcje na szlaku:

Krzywe – siedziba Wigierskiego Parku Narodowego, parking, wypożyczalnia rowerów, MOR, samoobsługowy punkt naprawy i ładowania rowerów, wystawy: przyrodnicza i etnograficzna, ścieżki edukacyjne „Las” i „Suchary”;

Leszczewek – „wapienniki”, pozostałość po piecach służących do wypalania wapna oraz cmentarz wojenny z lat 1914 – 1915 i mogiła polskich ułanów z 1920 roku;

Stary Folwark – Muzeum Wigier, rejsy łodzią z przeszklonym dnem „Leptodora II”, ścieżka edukacyjna „Ols”, samoobsługowy punkt naprawy ro-

werów i ładowania pojazdów elektrycznych, wieża widokowa z widokiem na zespół pokamedulski.

7. Szlak papieski „Tajemnice światła”

Oznakowany żółtym symbolem JP2 i tabliczkami. Rozpoczyna się w Etku, a kończy przy klasztorze wigierskim. Na terenie parku i jego otuliny biegnie na trasie: Buda Ruska - Maćkowa Ruda - uroczysko Węgżał - Mikołajewo - Czerwony Folwark - Wigry. Długość tego odcinka wynosi 11 km. Szlak dla pieszych i rowerzystów.

Atrakcje na szlaku:

Buda Ruska – wystawa zdjęć fotografika i podróżnika Piotra Malczewskiego;

Budzisko – najlepszy punkt widokowy na północną część Wigier z pokamedulskim zespołem klasztornym;

Rosochaty Róg – ścieżka edukacyjna „Płazy”;

Czerwony Folwark – wystawa „Historia i tradycje rybołówstwa nad Wigrami”;

Wigry – pokamedulski zespół klasztorny.

6. Drogi rowerowe

Oprócz szlaków pieszych i rowerowych, znakowanych zgodnie z unormowaniami PTTK, są na terenie WPN-u również zwykłe drogi gruntowe udostępnione dla ruchu turystycznego. Wszystkie te drogi doskonale nazywane są w parku „drogami rowerowymi”. Zostały one oznakowane drogowskazami – prostokątnymi tabliczkami. U góry znaku znajduje się symbol roweru, obok niego strzałka, a poniżej nazwa miejscowości docelowej i odległość. Od drogowskazów szlaku rowerowego odróżnia je to, że strzałka jest w kolorze tła tabliczki, czyli biała. Długość takich dróg wynosi w granicach parku nieco ponad 30 km.

Turystyczne trasy narciarskie

Trasy oznakowane są drogowskazami i znakami malowanymi na drzewach, z sylwetką narciarza. Trasy narciarskie znajdują się w Krzywem i na Stupiu.

Trasy narciarskie w Krzywem rozpoczynają się przy siedzibie dyrekcji Wigierskiego Parku Narodowego i tworzą sieć o łącznej długości 8 km. W trzynastu węzłowych punktach stoją tablice informacyjne z numerem miejsca, pozwalające

na łatwą orientację w terenie. Trasy narciarskie częściowo pokrywają się z zielonym szlakiem pieszym oraz ze ścieżką edukacyjną „Suchary”. Trasy narciarskie prowadzą po terenie pagórkowatym, w związku z tym nie należą do bardzo łatwych. Początkujący narciarze powinni zacząć od wycieczki ok. 4-kilometrową pętlą, zgodnie z numerami: 1, 2, 3, 4, 13, 11, 12, 2, 1. Bardziej doświadczonym narciarzom polecamy przejechanie najdłuższej pętli, o długości ok. 6,5 km, według numerów od 1 do 12. Zalecamy przejazd zgodnie z narastającą numeracją. Unikniemy wtedy najtrudniejszych, stromych podejść i będziemy mogli cieszyć się długimi zjazdami.

Na trasach wędrówek na nartach biegowych w Krzywem warto zobaczyć:

- Puszczańskie lasy z 200-letnim drzewostanem;
- Polodowcową rzeźbę terenu: moreny martwego lodu i moreny czołowe;
- Suchary – niewielkie śródlądne jeziora polodowcowe;
- Ostoje zwierzyny łosia, dzika, ślady działalności bobra;
- Gniazda ptaków drapieżnych kruka, jastrzębia, kani rudej;
- „Pomnikowe” drzewa: świerki (50 m wysokości), modrzewie;
- Kamienny pomnik w miejscu rozstrzelania ks. Romualda Jałbrzykowskiego w styczniu 1940 r.;



- Stanowisko archeologiczne - wapienniki w Leszczewie – piec do wypalania wapna, związany z budowlaną działalnością kamedułów wigierskich;
- Ślady po miejscu wyrobienia dziegciu (dziegiarnia) przy V Sucharze.

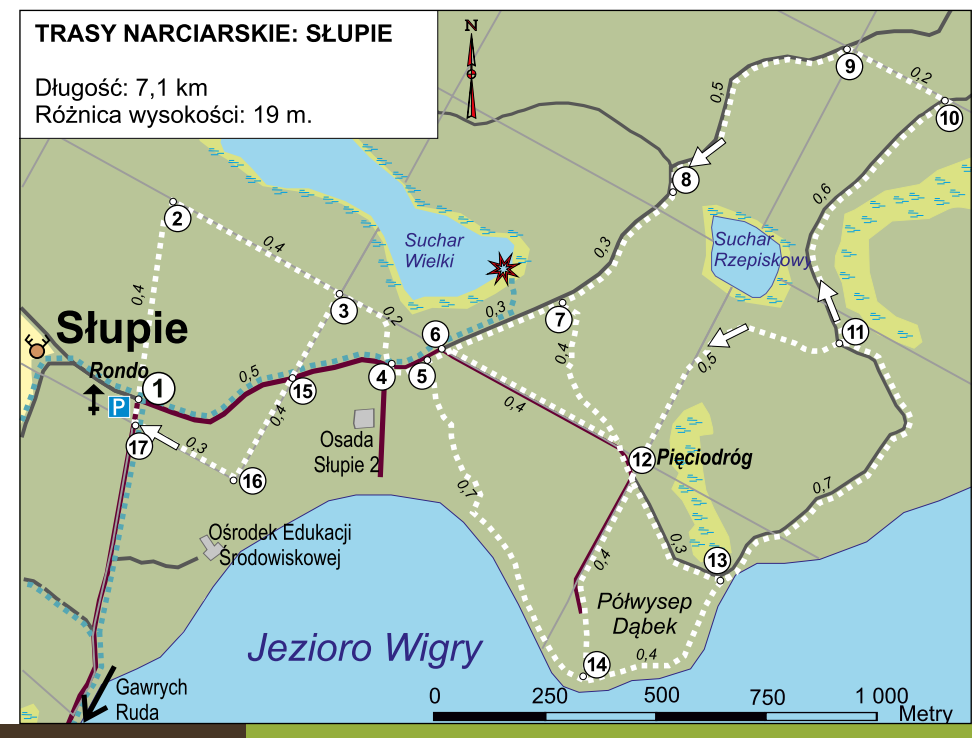
Możliwości uprawiania narciarstwa nie ograniczają się tylko do przygotowanych tras. Z Krzywego można też wyruszyć na inne szlaki WPN-u. Szczególnie polecamy przejechanie całego zielonego okrężnego szlaku pieszego Krzywe – Leszczewo – Krzywe. Pętla ma długość 7 km.

Trasy narciarskie na Słupiu mają długość 7,1 km i rozpoczynają się w miejscu postępu pojazdów. Oznakowane są tak samo jak te w okolicach Krzywego. W węzłowych punktach stoją tablice informacyjne z numerem miejsca, co pozwala na łatwą orientację w terenie. Układ tras w postaci łączących się ze sobą wielu pętli, daje możliwość zaplanowania wycieczki dostosowanej do umiejętności narciarza i czasu, jakim dysponuje. Centralnym miejscem tras jest punkt oznakowany numerem 12 tzw. „Pięciodróg”. Znajduje się tam miejsce odpoczynku ze stołem i ławami oraz duża, szczegółowa tablica informacyjna. Startując i wracając do „Pięciodrogu” można przejechać przynajmniej kilka tras w kształcie pętli. Niebezpieczne zjazdy i strome podejścia zostały zaznaczone na mapie

jako białe strzałki. Na tych zjazdach trzeba zachować szczególną ostrożność. Słupiańskie trasy są łatwiejsze od tych w Krzywem, przewyższenie (różnica między najwyższym i najniższym punktem) wynosi na nich 19 m, podczas gdy na krzywiańskich 26 m.

Szlak kajakowy jezioro Wigry – Czarna Hańcza – Kanał Augustowski

Jest to jeden z najpiękniejszych i najpopularniejszych szlaków kajakowych w Polsce. Prawie w całości prowadzi przez Puszcę Augustowską. Spływy zazwyczaj rozpoczyna się w stacji wodnej w Starym Folwarku, gdyż odcinek Czarnej Hańczy od Sobolewa do jeziora Wigry nie jest udostępniony turystom. Aby przedłużyć trasę na jeziorze Wigry, można zwodować kajaki w Gawrych Rudzie lub Bryzglu. Organizując spływ przed sezonem letnim, należy pamiętać, że turystykę wodną, w tym kajakarstwo na terenie parku, można uprawiać od 1 maja do 31 października. Łącznie szlak jeziora Wigry, Czarnej Hańczy i Kanału Augustowskiego do Augustowa liczy 98,5km (5-6 dni płynięcia). Istnieje też możliwość spłynięcia Kanałem Augustowskim do rzeki Niemen – na terytorium Białorusi, po wcześniejszym załatwieniu formalności wizowych.



Trasa samochodowa przez Wigierski Park Narodowy i okolice

Poniżej przedstawiamy propozycję samochodowej wycieczki wokół WPN-u po wschodniej części Suwalszczyzny. Trasa nie ma specjalnych oznakowań i liczy ok. 80 km długości.

Krzywe, siedziba WPN-u (wystawy przyrodnicza i etnograficzna, ścieżki edukacyjne: „Las” i „Suchary”) - Stary Folwark (Muzeum Wigier, 2 wieże widokowe) - Wigry (pokamedulski zespół klasztorny, możliwość rejsu statkiem po Wigrach) - Czerwony Folwark (wystawa rybacka) - Sejny (Bazylika Mniejsza, podomniarski zespół klasztorny, Biała Synagoga, możliwość zjedzenia obiadu z potrawami litewskimi w Karczmie Litewskiej) - Giby (symboliczny pomnik ofiar obławy augustowskiej z 1945 r.) - Macharce (cmentarz z I wojny światowej) - Bryzgiel (platforma widokowa nad jeziorem Wigry) - Płociczno (Muzeum Kolejki i przejazd Wigierską Kolejką Wąskotorową).



Oferta turystyczna i edukacyjna Wigierskiego Parku Narodowego

Centrum Informacji Turystycznej

Lokalizacja: Krzywe 82, 16-402 Suwałki,

Godziny otwarcia: w dni robocze od 7.00 do 15.00, w weekend na początku maja i weekend po święcie Bożego Ciała oraz w czasie wakacji również w soboty, niedziele i inne dni wolne od pracy 9.00 - 16.00.

Kontakt: tel. 87 563 25 62, 510 992 672, e-mail: turystyka@wigry.org.pl

Centrum oferuje:

- informację na temat walorów przyrodniczych i kulturowych parku, szlaków turystycznych, oferty turystycznej Suwalszczyzny, w tym o noclegach w leśniczówkach oraz kwaterach agroturystycznych, kuchni regionalnej, o ciekawych imprezach sportowych, turystycznych i kulturalnych;
- usługi licencjonowanych przewodników, także w językach obcych;
- informacje na temat wycieczek pieszych, rowerowych, autokarowych po województwie podlaskim;

- wynajem rowerów;
- sprzedaż przewodników, folderów, map i innych materiałów informacyjnych;
- bezpłatny dostęp do Internetu na specjalnie wydzielonych stanowiskach;
- karty wstępu do WPN-u;
- okolicznościowe pieczątki z pobytu na wystawie przyrodniczej i etnograficznej, na ścieżkach edukacyjnych Wigierskiego Parku Narodowego.

Ośrodek Edukacji Środowiskowej

Lokalizacja: w lesie nad Zatoką Słupiańską, około 3 km od Gawrych Rudy.

Kontakt: Dział Edukacji tel. 87 563 25 45, 87 563 25 54, 510 992 672, e-mail: joanna.adamczewska@wigry.org.pl

Ośrodek położony jest w atrakcyjnym miejscu: w lesie, bezpośrednio nad Zatoką Słupiańską jeziora Wigry. Ośrodek proponuje zajęcia terenowe stanowiące doskonałe uzupełnienie lekcji prowadzonych

w szkołach. W ośrodku znajduje się sala wykładowa z komikiem, wyposażona w sprzęt audiowizualny oraz sala laboratoryjna z lupami binokularnymi i mikroskopami. W ramach prowadzonych zajęć ośrodek zapewnia materiały oraz pomoce dydaktyczne (lornetki, lupy, zestawy do badania wody, klucze do oznaczania flory i fauny). Zajęcia w ośrodku odbywają się w grupach od 15 do 30 osób. Ich terminy i tematykę należy uzgadniać z 14-dniowym wyprzedzeniem. Ośrodek nie dysponuje bazą noclegową.

Muzeum Wigier

Lokalizacja: Stary Folwark 50

Godziny otwarcia: poniedziałek – niedziela 10.00-15.00.

sezon letni: poniedziałek-niedziela 10.00-17.00.

Kontakt: tel. 87 563 01 52; e-mail: muzeum.wpn@wigry.org.pl; www.wigry.win.pl/mw.

Muzeum funkcjonuje w budynku dawnej Stacji Hydrobiologicznej, w której w latach 1928-1939 pracował pionier polskiej limnologii – Alfred Lityński. W tym obiekcie można poznać historię nadwigerskiego krajobrazu, jezioro Wigry – od głębin i żyjących w nich organizmów, aż po świat przyrody nad jego brzegami, rzeki, torfowiska, działalność człowieka. W muzeum znajduje się sala projekcyjna, gdzie można obejrzeć filmy i prezentacje multimedialne, tu odbywają się również warsztaty, seminaria, szkolenia. Muzeum jest ośrodkiem edukacyjnym, gdzie prowadzone są zajęcia dla dzieci i młodzieży i dorosłych. Muzeum można zwiedzać z przewodnikiem. Można też skorzystać z audio-przewodników.

Przy Muzeum Wigier funkcjonuje tóżdż przezsklonnym dnem „Leptodora II” Na swój pokład tóżdż może jednorazowo zabrać 9 pasażerów. Lekcje na wodnych ścieżkach edukacyjnych są prowadzone dla grup szkolnych od poniedziałku do piątku, w miesiącach maj - czerwiec oraz wrzesień – październik, a dla turystów indywidualnych w czasie długich weekendów oraz podczas sezonu wakacyjnego. Rejsy rozpoczynają się w godzinach: 10.00, 11.00, 13.00, 14.00, 15.00.

Oferta Muzeum dostępna na <http://www.wigry.org.pl>



Wystawa przyrodnicza ”Nad Wigrami”

Lokalizacja: Krzywe 82, siedziba dyrekcji WPN-u

Godziny otwarcia: poniedziałek – piątek, w godzinach 7.00-15.00; w weekend na początku maja i połączone ze świętem Bożego Ciała oraz w czasie wakacji również w soboty, niedziele i inne dni wolne od pracy w godzinach 9.00-16.00.

Kontakt: tel. 87 563 25 62, 87 563 25 57, 510 992 672, e-mail: turystyka@wigry.org.pl.

Wystawa prezentuje rozmaite środowiska przyrodnicze występujące w parku. Poza licznymi postarami i zdjęciami prezentowane są tu wypreparowane okazy zwierząt – ssaków, ptaków, gadów, płazów, ryb. Integralną częścią wystawy jest diorama prezentująca środowisko życia bobra. Dużym zainteresowaniem zwiedzających cieszy się akwarium z rodzimymi gatunkami ryb. Zainteresowani historią mogą zapoznać się wydarzeniami zaprezentowanymi na tzw. osi czasu pokazującej najważniejsze wydarzenia od czasów lodowca po czasy współczesne. Największym jednak zainteresowaniem zwłaszcza wśród turystów młodszych cieszą się kioski multimedialne, gdzie można obejrzeć filmy o WPN-ie, bobrze, prezentacje, gry i quizy przyrodnicze. Wystawa wyposażona jest w puzzle i inne gry edukacyjne. Oglądającym podczas zwiedzania sali towarzyszą odgłosy ptaków i ssaków. Grupom zorganizowanym proponujemy zwiedzanie wystaw połączone z prelekcją o WPN-ie z przewodnikiem lub filmem. Prelekcje, projekcje filmów przyrodniczych i kulturowych odbywają się w sali konferencyjnej zlokalizowanej obok wystawy. Sala na 45 osób wyposażona jest w sprzęt audiowizualny i multimedialny. Turyści indywidualni zwiedzający wystawę mogą skorzystać z audioprzewodników w języku polskim, niemieckim i angielskim oraz z audiodyskrypcją dla osób słabowidzących.

Wystawa etnograficzna „Ocalić od zapomnienia”

Lokalizacja: Krzywe, przy leśniczówce w pobliżu siedziby dyrekcji WPN-u.

Godziny otwarcia i kontakt: taki sam jak w przypadku wystawy przyrodniczej „Nad Wigrami”.

Wystawa znajduje się w pobliżu siedziby parku, przy leśniczówce Krzywe, w budynku gospodarczym pochodzącym z lat 20. XX wieku. Zgromadzono tu ponad 800 eksponatów, które ofiarowali mieszkańcy Suwalszczyzny w ramach konkursu programu „Ocalić od zapomnienia”. W pierwszym pomieszczeniu zwanym „wozownią” zobaczymy: wóz żelazniak, wasąg, uprząże konne, ubranie woźniczego, żarna. Dwie następne izby pokazują wyposażenie kuchni i pokoju gościnnego z przełomu XIX i XX wieku. W czwartej izbie zgromadzono sprzęty do obróbki łąn, warsztat i sprzęt stolarski, narzędzia rolnicze, pszczelarskie, rymarskie, leśne i rybackie. Przy budynku, pod specjalnie przygotowaną wiatą w ostatnim pomieszczeniu są maszyny rolnicze, takie jak: młockarnia, snopowiązałka, arfa, kierat oraz inne stare narzędzia rolnicze. Przy wystawie można przyjrzeć się tradycyjnemu ogródkowi wiejskiemu ze starymi odmianami kwiatów i ziół.

Wystawa „Historia i tradycja rybołówstwa nad Wigrami”

Lokalizacja: Czerwony Folwark, baza rybacka WPN.

Godziny otwarcia: tylko w sezonie letnim, codziennie 8.00-17.00.

Kontakt: tel. 510 992 693, 87 563 25 62, 510 992 672; e-mail: turystyka@wigry.org.pl.

Wystawa skierowana jest do miłośników rybactwa i wędkowania. Na licznych posterach przedstawiono walory przyrodnicze i kulturowe okolic jeziora Wigry. Na wystawie znajduje się wiele ciekawych eksponatów, m. in. dłubanka, łódź, kuter, kruszarka do lodu, model aparatu inkubacyjnego ikry oraz liczny sprzęt rybacki stosowany do połowu ryb i raków. Na wystawie można obejrzeć wyprzeżone okazy niektórych gatunków ryb. Zwiedzanie wzbogacają prezentacje i filmy o tematyce rybackiej oraz pokazujące wykonywane zabiegi ochronne w wodach WPN-u.

Obiekt turystyczno-edukacyjny „Dziupla”

Lokalizacja: Krzywe, w pobliżu siedziby dyrekcji WPN-u.

Kontakt: tel. 87 563 25 62, 87 563 25 577, 510 992 672, e-mail: turystyka@wigry.org.pl.

W dawnym budynku gospodarczym urządzono salę z kominkiem, zaplecze kuchenne i sanitarne. W Sali kominkowej istnieje możliwość prowadzenia zajęć edukacyjnych, prelekcji, warsztatów, szkoleń. Na zewnętrznie wybudowane są zadaszenia z ławami i stolami, gdzie istnieje możliwość organizacji ognisk. Obiekt mieści w sumie około 150 osób. Skorzystanie z obiektu wymaga wcześniejszej rezerwacji.

Warsztaty etnograficzne

Ginące zawody

Lokalizacja: Krzywe 82

Kontakt i rezerwacje: Dział edukacji WPN-u tel. 87 563 25 45, 87 563 25 54, 510 992 672, e-mail: joanna.adamczewska@wigry.org.pl

Warsztaty odbywają się w dwóch grupach tematycznych: warsztaty ceramiczne i zajęcia z tkactwa artystycznego (plecionkarstwa). Warsztaty ceramiczne obejmują naukę ręcznego formowania przedmiotów z gliny (również na kole garncarskim), techniki zdobienia i sposobów wypalania. Uczestnicy uczą się wykonywania miseczek, biżuterii, kubków, glinianych domków, listków itp. Warsztaty tkackie obejmują swoim zakresem prezentację sposobu posługiwania się warsztatem tkackim oraz naukę wykonywania tradycyjnej plecionki w formie tak zwanej krajki. Warsztaty są prowadzone przez instruktorów, a mogą w nich uczestniczyć grupy zorganizowane (do 30 osób). Na zajęcia należy przeznaczyć 3 godziny.

Poznajemy wiejskie gospodarstwo

Lokalizacja: Piertanie 3A koło Starego Folwarku

Kontakt i rezerwacje: Halina Żukowska, tel. 518 133 007,

W programie zajęć: wizyta w tradycyjnym gospodarstwie rolnym z omówieniem funkcji zabudowy, pielęgnacji i karmienia niektórych zwierząt, dojenie krowy, jazda zaprzęgiem konnym, przygotowanie (do wyboru, z degustacją): placków ziemniaczanych, kopytek, ciasteczek domowej roboty, lepienie pierogów, pieczenie

ziemniaków w ognisku. Gry i zabawy na wolnym powietrzu (stare wiejskie zabawki: szcudła, fajerki i inne), malowanie zwierząt domowych, naśladowanie zwierząt. Czas trwania zajęć około 3 godziny. W zajęciach mogą wziąć udział grupy zorganizowane (do 40 osób).

Kartacze

Lokalizacja: Tartak 9

Kontakt i rezerwacje: Zofia Tarasiewicz, tel. 87 563 71 74

W trakcie zajęć uczestnicy mają do wyboru naukę przygotowania dwóch potraw regionalnych – kartaczy i soczewiaków. Na początku jest wspólne obiecanie ziemniaków, ich tarcie i wyciskanie, wyrabianie ciasta, przygotowywanie farszu mięsnego do kartaczy lub przygotowanie soczewicy, do soczewiaków. Po przyrządzeniu potraw wspólna degustacja. Czas trwania zajęć około 3 godziny. W zajęciach mogą wziąć udział grupy zorganizowane (do 30 osób).

Inne atrakcje i usługi turystyczne

Pokamedulski zespół klasztorny

Lokalizacja: Wigry 16

Kontakt: i rezerwacje tel. recepcja 87 566 24 99

Pokamedulski zespół klasztorny w Wigrach należy do najpiękniejszych i najcenniejszych zabytków Suwalszczyzny. Kamedułów nad Wigry sprowadził król Jan Kazimierz w 1667 r. W latach 1694 - 1745 zakonnicy zbudowali murowany kościół i klasztor z eremami. W XVIII w. klasztor administrował dobrami w promieniu około 50 km. Po trzecim rozbiore Polski skonfiskowano dobra kamedulskie, a w 1800 r. usunięto kamedułów z klasztoru. W czasie I i II wojny światowej zabudowania klasztorne były niszczone.

Obecnie funkcjonuje tu ośrodek wypoczynkowy zarządzany przez Fundację Wigry Pro. Można tutaj wynajmując pokoje gościnne, skorzystać z wypożyczalni sprzętu wodnego a w restauracji skosztować potraw regionalnych. Obiekt udostępniony do zwiedzania codziennie w godzinach 8.00-18.30.

Rejsy statkiem po jeziorze Wigry

Lokalizacja: Przystań statku znajduje się przy pomoście zlokalizowanym się przy zespole pokamedulskim w Wigrach

Wyrób i pieczenie sękacza na ogniu

Lokalizacja: obiekt turystyczny „Dziupla” Krzywe

Kontakt i rezerwacje: Maria Kurzyn, tel. 885 292 642

Uczestnicy warsztatów mają możliwość zapoznania się z całym procesem przygotowania i pieczenia sękacza, sposobem tradycyjnym, na naturalnym ogniu. Warsztaty kończą się wspólną degustacją przygotowanego przysmaku Suwalszczyzny. Dzięki zachowaniu tradycyjnej receptury i produktów pochodzących z gospodarstwa wiejskiego (masło, śmietana, jajka) oraz szczypcie tajemniczości, sękacz jest bardzo smaczny. Warsztaty dostępne są dla grup zorganizowanych po wcześniejszej rezerwacji. Czas trwania zajęć 3 godziny.

Kontakt i rezerwacje: Armator tel. 87 565 82 26, 602 633 092,

Regularne rejsy dla grup zorganizowanych, wycieczek, turystów indywidualnych odbywają się codziennie od 1 maja do 31 października. Rejsy trwają 1 godzinę i 10 minut i rozpoczynają się w godz. 10.00, 11.30, 13.00, 14.30, 16.00. Statek zabiera na pokład 45 osób. Istnieje możliwość wynajęcia całego statku, zorganizowania rejsu na życzenie wraz z podaniem na pokładzie dań z miejscowych ryb (sielawa, sieja, węgorz) i kremówek papieskich. Uczestników rejsów obowiązuje posiadanie karty wstępu do WPN-u.



Przejazdy Wigierską Kolejką Wąskotorową

Lokalizacja: Płociczno-Tartak

Kontakt i rezerwacje: tel. 87 567 13 17, 603 165 390, 609 537 540,

Trasa kolejki zaczyna się Płocicznie-Tartaku i kończy się w Kruszniku. Długość trasy wynosi 10 km a czas przejazdu w obie strony z przystankami wynosi 2 h, 15 min. W latach 1916-1989 kolej leśna służyła do przewozu drewna z Puszczy Augustowskiej. Cała trasa biegła do wsi Zelwa i liczyła 42 km. Od 2001 roku kolejka przewozi turystów. Przy stacji początkowej znajduje się strzeżony parking, Muzeum Kolejki, restauracja i pensjonat. Kolejka kursuje w miesiącach: lipiec – sierpień, codziennie o godz.: 10.00, 13.00, 16.00, oraz przez cały rok na zamówienie, dla min. 15 osób.

Uczestników przejazdu kolejką obowiązuje ważna karta wstępu do WPN-u.

Miejsca wykorzystywane do kąpielii

Na wodach parku znajdują się dwa miejsca wykorzystywane do kąpielii, (w rozumieniu przepisów o bezpieczeństwie osób przebywających na obszarach wodnych):

- w Starym Folwarku, przy PTTK;
- w Gawrych Rudzie, przy Młodzieżowym Ośrodku „Zatoka Uklei”.

Ponadto, na terenie parku znajdują się miejsca wycieczkowo wykorzystywane do kąpielii, z których do najczęściej odwiedzanych należą:

Nad jeziorem Wigry:

- „Piaski”, na wschodnim brzegu jeziora, na południe od wsi Mikołajewo;
- „Jastrzęby” – przy polu namiotowym w pobliżu wsi Czerwony Krzyż;
- Zatoka Krzyżańska we wsi Czerwony Krzyż;



- w Gawrych Rudzie - przy kompleksie turystycznym „U Jawora”;
- w Starym Folwarku - przy Muzeum Wigier i klubie wodnym Hańcza.

Nad innymi jeziorami:

- w Kruszniku (jezioro Mulaczkosko);
- w Piertaniach (jezioro Pierty);
- w Krzywem (Jezioro Czarne).

Coś dla dzieci

Baśniowy Szlak Suwalszczyzny prowadzi przez siedem ciekawie zagospodarowanych miejsc wypoczynku, zabawy i edukacji, zwanymi „wioskami bajek”. Do całej trasy Baśniowego Szlaku przygotowano karty wędrowców ułatwiające i urozmaicające zwiedzanie. Mała Karta Wędrowca prowadzi po terenie danej wioski, zaś Duża Karta Wędrowca służy podczas odwiedzania całego szlaku i umożliwia otrzymanie pieczęci oraz zdobywanie nagród. Karty Wędrowca można otrzymać w poszczególnych „wioskach bajek”. W pobliżu WPN-u w Nowej Wsi (przy Ośrodku „Maniówka”) znajduje się Wioska Wesołych Wędrowców, tel. 87 565 63 55. Pozostałe wioski bajek znajdują się w Suwałkach, Kopcu k. Augustowa, Puńsku, Sejnach, Bakalarzewie, Rutce Tartak.

Ogród Bajek „Sowa”, Kaletnik 81, tel. 87 564 73 03, 518 439 093, Ogród został przygotowany dla dzieci w różnym wieku, znajduje się w zalesionym terenie, wśród pagórków nad rzeką Wiatrołużą. Główną atrakcją dla odwiedzających są bajkowe domki otoczone postaciami z baśni. Rodzice i opiekunowie mogą uczestniczyć we wspólnej zabawie z dziećmi lub zrelaksować się w Ogrodzie Medytacji, w którym rosną 100-letnie dęby, lipy i brzozy. Atrakcją może być też kamienny krąg, piramida oraz stary dworek, gdzie można skosztować regionalnych przysmaków.

Ekologiczne „minizoo” Mikołajówka 8, 16-411 Szypliszki, www.minizoo24.pl, e-mail: podlaskieminizoo@wp.pl, tel. 87 568 10 10, 508 115 186

Goście odwiedzający gospodarstwo mogą obejrzeć kilkadziesiąt gatunków ptaków, w tym charakterystyczne dla środowisk wodno-błotnych, tj. bociany, łabędzie, kaczki: czubate, karolinki, mandarynki, krzyżówki. Na leśnych wybiegach można zobaczyć jelenie, daniela, dziki. Ponadto na terenie gospodarstwa żyją zwierzęta typowe dla go-

spodarstw rolniczych, oraz zwierzęta egzotyczne: lamy i jaki. Funkcjonuje tu ośrodek rehabilitacji zwierząt. Specjalnie dla zorganizowanych grup i rodzin z dziećmi został przygotowany plac zabaw wraz z miejscem ogniskowym. Amatorzy wędkarstwa mają szansę na złowienie karpia. Gospodarstwo oferuje dla najmłodszych przejażdżki konne.

Atrakcje zimowe

Wyciąg narciarski Dąbrówka 10, 16-400 Suwałki, tel. 87 563 09 78, 501 269 888, 722 310 688, www.dabrowka.suwalki.pl, e-mail: dabrowka.suwalki@wp.pl

Stok narciarski położony 3 km od Suwałk, nad jeziorem Dąbrówka. Sztucznie naśnieżony, ratrakowany, oświetlony. Długość zjazdu 300 m, wyciąg o przepustowości ok. 900 osób/godz. Na miejscu: wypożyczalnia sprzętu narciarskiego, instruktorzy nauki jazdy na nartach i snowboardzie, parking, bar.

Centrum Konferencyjno-Wypoczynkowe SZELMENT, 16-404 Jeleniewo k/Suwałk, Szelment 1, tel. 87 568 32 71, 606 414 166 e-mail: marketing@szelment.pl, recepcja@szelment.pl.

Znajduje się ono 15 km od Suwałk, w pobliżu jeziora Szelment, na górze Jesionowej. Ośrodek oferuje 10 tras narciarskich (jedna dla dzieci i snowboardzistów) naśnieżanych, ratrakowanych i oświetlonych, 8 wyciągów narciarskich, wypożyczalnię sprzętu narciarskiego. Centrum dysponuje 39 miejscami noclegowymi oraz restauracją.

Lodowisko miejskie przy Zespole Szkół nr 3, ul. Szpitalna 66, 16-400 Suwałki, tel. 87 567 80 63

Jest dostępne codziennie od grudnia do marca, przy sprzyjających warunkach atmosferycznych. Posiada sztuczną nawierzchnię o wymiarach 20 m x 30 m. Jednorazowo może korzystać z niego 50 łyżwiarzy. Przy lodowisku działa wypożyczalnia łyżew. Wstęp na lodowisko i wypożyczenie łyżew jest bezpłatne.

Organizacja kuligów

- Nowa Wieś koło Suwałk, Stanisław Hołubowicz, tel. 502 374 396
- Gawrych Ruda, Marek Jeromin, tel. 510 992 682
- Gawrych Ruda 40, Kompleks Turystyczny „U Jawora” s.c., tel. fax: 87 563 93 36,
- Żubrówka Stara, Małgorzata Moroz, tel. 695 763 431, 87 516 41 81

Banie – sauny

- Maćkowa Ruda: Franciszek Terlecki, tel. 87 516 42 12, Wojciech Warakomski 509 894 137, Miłosz Cichocki, 87 516 46 27, 694 607 543, e-mail: mackowaruda@o2.p
- Buda Ruska: Zbigniew Terlecki, tel. 509 320 229, Piotr Malczewski, tel. 604 654 868.
- Wysoki Most: Wiesław Nowel, tel. 87 516 46 93
- Studziany Las: Jerzy Bogdanowicz, tel. 87 516 51 88
- Tartak 9A: „Farma Zdrowia i Urody” tel. 87 563 70 33, 510 403 377, 505 062 550, www.wypoczynek.wigry.net.pl, e-mail: trockam@poczta.onet.pl
- Krzywe 16B: „Gościniec pod strzechą” tel. 87 563 00 43, www.gosciniac.suwalki.pl, e-mail: biuro@gosciniac.suwalki.pl.

Zimowe spływy kajakowe

Przedsiębiorstwo Turystyczne „SZOT” – Augustów, ul. Konwaliowa 2, tel. 87 643 43 99, 601 146 703, e-mail: szot@szot.pl, kajaki@szot.pl

Kuchnia regionalna

- Bryzgiel 7, 19a: restauracja „Wigraszek”, Parkowe Centrum Wypoczynku;
- Gawrych Ruda 40: bar „U Jawora”, tel. 87 563 93 36
- Gawrych Ruda 39B: restauracja w hotelu „Nad Wigrami”, tel. 87 563 59 59, www.hotelnadwigrami.pl
- Krzywe 16B: „Gościniec pod strzechą”, tel. 87 563 00 43, www.gosciniac.suwalki.pl, e-mail: biuro@gosciniac.suwalki.pl
- Płociczno 40: restauracja „Przy Kolejce”, tel. 87 56963, 603 165 390
- Rosochaty Róg 3: „Gospoda Zapiecek” Anna i Piotr Nowel, tel. 87 516 41 82, 669 061 004
- Stary Folwark 48: restauracja „Pod Sieją”, tel. 87 563 70 10
- Stary Folwark 106: restauracja w obiekcie „Holiday”, tel. 87 563 71 20
- Tartak 9: gospodarstwo agroturystyczne Zofia Tarasiewicz, tel. 87 563 71 74
- Wigry 11, 12, 4: restauracja Fundacji Pro, tel. 87 563 70 19, gospodarstwo agroturystyczne Jan Grudkowski, „Pierogi wigierskie” u Teresy Biziewskiej.

Baza noclegowa

Obiekty WPN-u

Kontakt i rezerwacje: Centrum Informacji Turystycznej Wigierskiego Parku Narodowego, Krzywe 82, 16-402 Suwałki, tel. 87 563 25 62, 510 992 672, e-mail: turystyka@wigry.org.pl.

Pokoje w leśniczówkach

Bryzgiel

Leśniczówka w Bryzglu położona jest nad jeziorem Wigry, w odległości 50 m od lasu. Obok leśniczówki znajduje się wieża widokowa z widokiem na jezioro Wigry i wyspy Ordów i Ostrów. Turystom udostępniono na piętrze 3-osobowy pokój, aneks kuchenny z wyposażeniem, łazienkę. Możliwość zamówienia wyżywienia u leśniczego lub niedaleko w restauracji. Na miejscu możliwość wypożyczenia łódki. We wsi znajduje się wypożyczalnia sprzętu wodnego, sklep, miejsce do kąpieli.

Gawarzec

Zabytkowa drewniana leśniczówka malowniczo położona nad Jeziorem Długim, blisko lasu i jeziora Wigry. Idealne miejsce na wypoczynek rodzinny (także z małymi dziećmi), dla miłośników przyrody i spokoju. Turystom udostępniono na piętrze 5 miejsc noclegowych w 2 pokojach: 2- i 3-osobowym, łazienkę, aneks kuchenny z wyposażeniem. Jest to obiekt całoroczny.

Królowek

Drewniana leśniczówka położona jest przy skraju lasu, z dala od innych domostw. Turystom udostępniono na piętrze 2 pokoje: 3-osobowy oraz 1-osobowy, łazienkę, aneks kuchenny z wyposażeniem. Obiekt całoroczny.

Leszczewek

Idealne miejsce na wypoczynek dla miłośników przyrody. Leśniczówka położona jest przy ścianie lasu. Z okien pokoju można obserwować leśne zwierzęta m.in. dziki, sarny.

Turystom udostępniono na piętrze: 5 miejsc noclegowych w 2 pokojach: 2- i 3-osobowym, łazienkę, wc, duży aneks kuchenny z wyposażeniem. Odległość od restauracji 3 km. Obiekt całoroczny.

Maćkowa Ruda

Leśniczówka położona przy lesie, blisko rzeki Czarna Hańcza, niedaleko od jeziora Wigry. Idealne miejsce na wypoczynek rodzinny. W leśniczówce

na parterze udostępniono 6 miejsc noclegowych w 3 pokojach, łazienkę, aneks kuchenny z wyposażeniem. Obiekt całoroczny.

Lipowe

Dwa obiekty położone na polanie śródleśnej, z dala od wsi. Idealne miejsce dla poszukujących ciszy, bliskości przyrody. W leśniczówce udostępniono pokój 2-osobowy, prysznic, wc, mały aneks kuchenny z wyposażeniem. Obiekt całoroczny.

Mikołajewo

Leśniczówka położona jest nad jeziorem Wigry, w sąsiedztwie lasu. Idealne miejsce na wypoczynek rodzinny. W leśniczówce udostępniono na piętrze 5 miejsc noclegowych w 3 pokojach, łazienkę (prysznic, wc), aneks kuchenny z wyposażeniem. Obiekt całoroczny.

Krzywe

Pokoje znajdują się w budynku siedziby Wigierskiego Parku Narodowego w Krzywem 82. Turystom udostępniono: 1 pokój dwuosobowy z łazienką, dwa pokoje 1-osobowe ze wspólną łazienką na korytarzu oraz 2 apartamenty 4 osobowe (jeden apartament składający się z dwóch pokoi, kuchni i łazienki, drugi apartament składa się z trzech pokoi, łazienki, kuchni). Razem jest 12 miejsc noclegowych. Jest to obiekt całoroczny.

Pola namiotowe

„Jastrzęby” w Czerwonym Krzyżu

Dzierżawca pola: Honorata Łysenko, tel. 604 712 916, 87 566 49 41

Miejsce dostępne dla turystów zmotoryzowanych. Położone jest na południowym brzegu jeziora Wigry, na skraju Puszczy Augustowskiej. Pole wyposażone jest w drewniane toalety kompostujące, murowane sanitariaty z prysznicami z ciepłą i zimną wodą i toaletami przystosowanymi dla osób niepełnosprawnych, podłączenia elektryczne dla przyczep campingowych, stoły z zadaszeniami, ławki, miejsca ogniskowe z rusztem, wiatę do przechowywania drewna, pomosty, wypożyczalnię sprzętu wodnego. W sezonie działa sklepik.

„Za szkołą” w Maćkowej Rudzie

Pole położone przy trasie spływu kajakowego rzeką Czarna Hańcza, w miejscowości Maćkowa Ruda, w południowej części Wigierskiego Parku Narodowego. Pole dostępne jedynie dla turystów niezmotoryzo-

wanych wyposażone jest w zadaszone stoły, miejsca ogniskowe z rusztem, pomost, toalety kompostujące.

„Gremzdówka” w Wysokim Moście

Pole położone nad rzeką Czarna Hańcza, głęboko w lesie, dostępne jedynie dla turystów niezmotoryzowanych. Na polu turystom udostępniono zadaszone stoły, miejsca ogniskowe z rusztem, pomost, toalety kompostujące, wiatę na drewno.

„Bindużka” w Wysokim Moście

Malowniczo położone pole nad rzeką Czarna Hańcza, na polanie śródleśnej w miejscu dawnej bindugi. Wyposażone jest w zadaszone stoły, miejsca ogniskowe z rusztem, wiatę na drewno, pomost, toalety kompostujące. Pole jest niedostępne dla zmotoryzowanych turystów.

Obiekty prywatne

Właściciele miejsc noclegowych zrzeczeni są w następujących organizacjach:

Wigierskie Stowarzyszenie Turystyczne

Stary Folwark 19, 16-402 Suwałki, tel. 604 179 877, www.wigry-info.pl, e-mail: wst1@tlen.pl
Stowarzyszenie dysponuje bazą 200 miejsc noclegowych w pensjonatach i kwaterach prywatnych, w większości położonych w Dąbrówce, Krasnopolu, Leszczewku, Płocicznie, Tartaku, Starym Folwarku.

Suwalska Izba Rolniczo-Turystyczna

ul. Kościuszki 82/7, Suwałki, tel. 87 566 58 72, 87 566 54 94, www.suwalki-turystyka.info.pl, e-mail: biuro@suwalki-turystyka.info.pl


Obiekty noclegowe całoroczne

- „ZATOKA UKLEI”, Gawrych Ruda,, tel. 87 563 94 70, 600 048 112, www.gawrychruda.pl, e-mail: biuro@gawrychruda.pl
- „U JAWORA”, Gawrych Ruda 40, tel. 87 563 93 36, 691 727 865, www.ujawora.pl, e-mail: ujawora2@op.pl
- „SIEDLISSKO LESZCZEWK”, Leszczewek 37, tel. 503 323 082, 515 345 279
- „NA GÓRCIE”, Leszczewek 26, tel. 603 599 959, 607 885 707, e-mail: leszczewek@o2.pl
- „WIGRY PRO”, Pokamedulski Klasztor – Wigry 11, tel. 87 566 24 99, 503 404 145 www.wigry.pro
- „NAD WIGRAMI”, Gawrych Ruda 39b, tel. 87 563 59 59, www.hotelnadwigami.pl
- „HOLIDAY”, Stary Folwark 106, tel. 87 563 71 20, www.hotel-holiday.pl
- „WIDOK”, Bryzgiel 7, tel. 502 304 588, www.bryzgiel.pl

- „BACHUS”, Gawrych Ruda 44b, tel. 87 563 92 59, www.bachus.suwalszczyzna.com.pl
- „NAD ZATOKA”, Bryzgiel 4a, tel. 601 353 233, www.nadzatoka.com
- „SOWA” – Zakład Aktywności Zawodowej, Lipniak 3, tel. 87 562 10 02, www.sowa.suwalszczyzna.com.pl
- „MANIÓWKA”, Nowa Wieś 9, tel. 87 565 63 55, 884 384 494, e-mail: maniwka@suwalki-turystyka.info.pl

Pola namiotowe i kempingi

- Buda Ruska 2: Zbigniew Terlecki („ZAKOLE”), tel. 509 320 229
- Bryzgiel 7: Dariusz Kulbacki, tel. 502 304 588, www.gawidok.pl
- Cimochowizna 3: Andrzej Majewski, tel. 87 563 70 78, www.cimochowizna.republika.pl
- Gawrych Ruda 18: Sławomir Ochtera, tel. 604 470 167, 87 563 93 21, email: gawrychruda18@wp.pl
- Gawrych Ruda 40: Wojciech Jaworowski, tel. 87 563 93 36, 691 727 905, www.ujawora.pl, e-mail: ujawora2@op.pl
- Mikołajewo 37: Czesław Jabłoński, tel. 87 516 44 19
- Leszczewek 26: Janusz Trocki, tel. 603 599 959, www.campleszcz.pl
- Rosochaty Róg 1: Małgorzata Andruszkiewicz, tel. 696 025 095, www.rosochatyrog.pl, e-mail: info@rosochatyrog.pl
- Rosochaty Róg 3: Piotr Nowel, tel. 87 516 41 82
- Rosochaty Róg 15: Marzena Giedrońc, tel. 87 516 44 37
- Piertanie 3A: Halina Żukowska, tel. 87 563 71 42
- Stary Folwark 55d: OSiR, tel. 602 230 106
- Stary Folwark 44: Bogdan Łukowski, tel. 87 563 77 89, 693 705 487
- Tartak 9: Zofia Tarasiewicz, tel. 87 563 71 74, 602 120 886
- Tartak Grzegorz Daniłowicz, tel. 87 563 71 77
- Wigry 12: Jan Grudkowski, tel. 87 563 70 42
- Wigry Aurelia Drażba, tel. 87 563 70 45



Wypożyczalnia i serwis sprzętu

Wypożyczalnia rowerów

- Krzywe 82, Centrum Informacji Turystycznej, tel. 87 563 25 62, 510 992 672
- Burdeniszki 1, Sylwia Hołubowicz, tel. 507 683 023, 503 677 193
- Gawrych Ruda 18, Sławomir Ochtera, tel. 87 563 93 21, 604 470 167
- Gawrych Ruda 40, „U JAWORA”, tel. 87 563 93 36, 691 727 865
- Lipniak 3, Ośrodek Wsparcia w Lipniaku, tel. 87 562 10 02
- Nowa Wieś 9, „MANIÓWKA”, tel. 87 565 63 55
- Stary Folwark 19, Dom Gościnny „AZYL” M. Rowiński, tel., 604 179 877
- Stary Folwark 79, „AL-WIG”, tel. 87 563 77 52, 502 951 308
- Suwałki, Suwalska Izba Rolniczo-Turystyczna, tel. 87 566 58 72, 87 566 54 94
- Sejny, ul. Głowackiego 2, „ROWEROLA” PHU M. Rutkowski, tel. 87 516 22 57

Serwis rowerowy

- Suwałki, ul. Reja 46e, tel. 664 720 652
- Suwałki, ul. Gałaja 38, tel. 87 563 18 48
- Suwałki, ul.1 Maja 6, tel. 87 566 42 40
- Suwałki, ul. Pułaskiego 30E, tel. 87 516 20 40
- Sejny, ul. Głowackiego 2, tel. 87 516 22 57

Samoobsługowe stacje naprawy rowerów

- Krzywe 82 (przy siedzibie parku), dodatkowo punkt ładowania pojazdów elektrycznych
- Stary Folwark 50 (przy Muzeum Wigier), dodatkowo punkt ładowania pojazdów elektrycznych
- Czerwony Folwark (przy wystawie rybackiej)
- Bryzgiel (na parkingu, przy leśniczówce)

Wypożyczalnia nart biegowych

- Suwalski Park Krajobrazowy Malesowizna – Turtul, 16-404 Jeleniewo, tel.87 569 18 01, fax. 87 569 76 36.
Posiada 10 par nart z osprzętem. Wypożyczenie nart jest możliwe po wcześniejszej rezerwacji, w dniach: poniedziałek-piątek, w godzinach 8.00-15.00. Dostępne numery obuwia: 1x35, 1x37, 1x39, 1x40, 2x41, 2x43, 1x44, 1x46.

- PTTK O. Suwałki ul. T. Kościuszki 37, 16-400 Suwałki, tel. 87 566 59 61.
Wypożyczenie nart w godzinach pracy biura: wtorek 10.00 - 11.00, piątek 13.30 - 14.30

Wypożyczalnia sprzętu wodnego

Kajaki, organizacja spływów kajakowych

- Maćkowa Ruda 35, „AS-TOUR”, tel. 600 092 252, 608 319 014
- Maćkowa Ruda 39, „HOBBIT”, tel. 602 311 098
- Wysoki Most 4, „PIK”, tel. 87 516 41 83, tel. 609 872 930
- Stary Folwark, Klub Wodny „HAŃCZA”, tel. 87 566 28 74, 603 031 712
- Stary Folwark, wigry24.pl, tel. 87 566 34 04, 604 061 479, www.wigry24.pl
- Leszczewek 26, Janusz Trocki, tel. 87 563 70 84, 603 5999 59
- Gawrych Ruda 40, Kompleks Turystyczny „U JAWORA”, tel. 87 563 93 36,
- Wigry 12, „AKAJAK”, tel. 504 065 610, 87 566 20 97
- Magdalenowo 10, Grzegorz Pietranis, tel. 516 312 933, 517 205 312
- Suwałki, „POTOK”, tel. 87 567 24 01
- Augustów „SZOT”, tel. 87 643 43 99
- Burdeniszki „STRUMYK”, tel. 507 683 023, 503 677 193

Żaglówki

- Stary Folwark, Klub Ośrodka Sportu i Rekreacji, tel. 602 230 106, e-mail: sekretariat@osir.suwalki.pl, www.osir.suwalki.pl
- Stary Folwark, Klub Wodny PTTK, tel. 509 414 806, e-mail:sailgg@wp.pl, e-mail: k.wiszniowski@gmail.com, www.klubwodny.eu
- Stary Folwark, Klub Wodny Hańcza, tel. 87 566 28 74, 87 566 33 50, 603 745 301, e-mail: komandor@klubhancza-wigry.pl, www.klubhancza-wigry.pl
- Bryzgiel, Klub Wodny Kamena, tel.87 562 87 89, 87 562 88 51, 606 306 099, 537 405 004, e-mail: komandor@kamena-wigry.pl
- Suwałki Charter jachtów Marek Taraszkiewicz, tel. 87 566 34 04, 604 061 479, e-mail: marc_tara@wp.pl, www.wigry24.pl.

Miejsca sprzedaży kart wstępu i licencji wędkarskich WPN-u

Lp.	Obiekt	Miejscowość	Telefon	karty wstępu	licencje wędkarskie
1	Centrum Informacji Turystycznej WPN	Krzywe	87 563 25 62	+	+
2	Muzeum Wigier	Stary Folwark	87 563 01 52	+	+
3	Ośrodek Sportu i Rekreacji	Stary Folwark	602 230 106	+	+
4	Pole namiotowe JASTRZĘBY	Zakąty	604 712 916	+	+
5	Przedsiębiorstwo Turystyczne SZOT	Augustów	87 643 43 99	+	
6	Spływy kajakowe STRUMYK	Burdeniszki	507 683 023	+	
7	Młodzieżowy Ośrodek Wypoczynkowy	Gawrych Ruda	87 563 93 12	+	
8	Kompleks Turystyczny U JAWORA	Gawrych Ruda	87 563 93 36	+	
9	Folwark Hutta	Huta	515 269 875	+	
10	Spływy kajakowe AS-TOUR	Maćkowa Ruda	600 092 252	+	
11	Spływy kajakowe CAMPA	Maćkowa Ruda	507 142 102	+	
12	Spływy kajakowe HOBBIT	Maćkowa Ruda	602 110 98	+	
13	Pensjonat Wigierski	Mikołajewo	500 088 497	+	
14	Wigierska Kolejka Wąskotorowa	Płociczno	87 563 92 63	+	
15	Zakątek nad Wigrami	Rosochaty Róg	87 516 41 82	+	
16	Gospodarstwo agroturystyczne Zofia Tarasiewicz	Tartak	87 563 71 74	+	
17	Gospodarstwo agroturystyczne U HALINY	Wigry	506 324 298	+	
18	RELAX Krzysztof Grabowski	Wigry	87 567 95 42	+	
19	ARMATOR Statek TRYTON	Wigry	602 633 092	+	
20	Fundacja WIGRY PRO	Wigry	87 566 24 99	+	
21	Spływy kajakowe PIK Zbigniew Trocki	Wysoki Most	87 516 41 83	+	
22	Sklep Wędkarski PRZY MOSTOWEJ	Augustów	87 644 75 85		+
23	Sklep DRAPIEŻNIK	Augustów	606 944 383		+
24	Sklep KORMORAN	Augustów	87 643 05 75		+
25	KARA-MIX Joanna Zabłocka	Bryzgiel	667 249 595		+
26	Gospodarstwo agroturystyczne WIDOK	Bryzgiel	501 436 967		+
27	Bar WIGRASZEK	Bryzgiel	87 641 01 76		+
28	Sklep WODNIK	Gawrych Ruda	502 304 588		+
29	Sklep Zoologiczny BARAKUDA	Suwałki	570 952 588		+
30	Sklep Wędkarski REX	Suwałki	87 563 05 63		+
31	Sklep Wędkarski KORMORAN	Suwałki	87 566 61 22		+
32	Firma Handlowa STYNKA	Suwałki	87 565 33 19		+
33	Sklep Wędkarski SKORPION	Suwałki	515 136 556		+

Oprócz wyżej wymienionych miejsc karty wstępu można nabyć w leśniczówkach i na polach namiotowych WPN-u.

TOP TEN IN WPN

Rowerem wokół Wigier

Z wędką zimą i latem

Podwodny świat z łodzi „Leptodora II”

Smak wigierskiej sielawy

Kajakiem po Czarnej Hańczy

Pieszko po ścieżkach edukacyjnych

Ciekawie w Muzeum Wigier

Saniami przez zaśnieżone lasy

Zabytkowo u kamedułów

Gościnnie u mieszkańców

